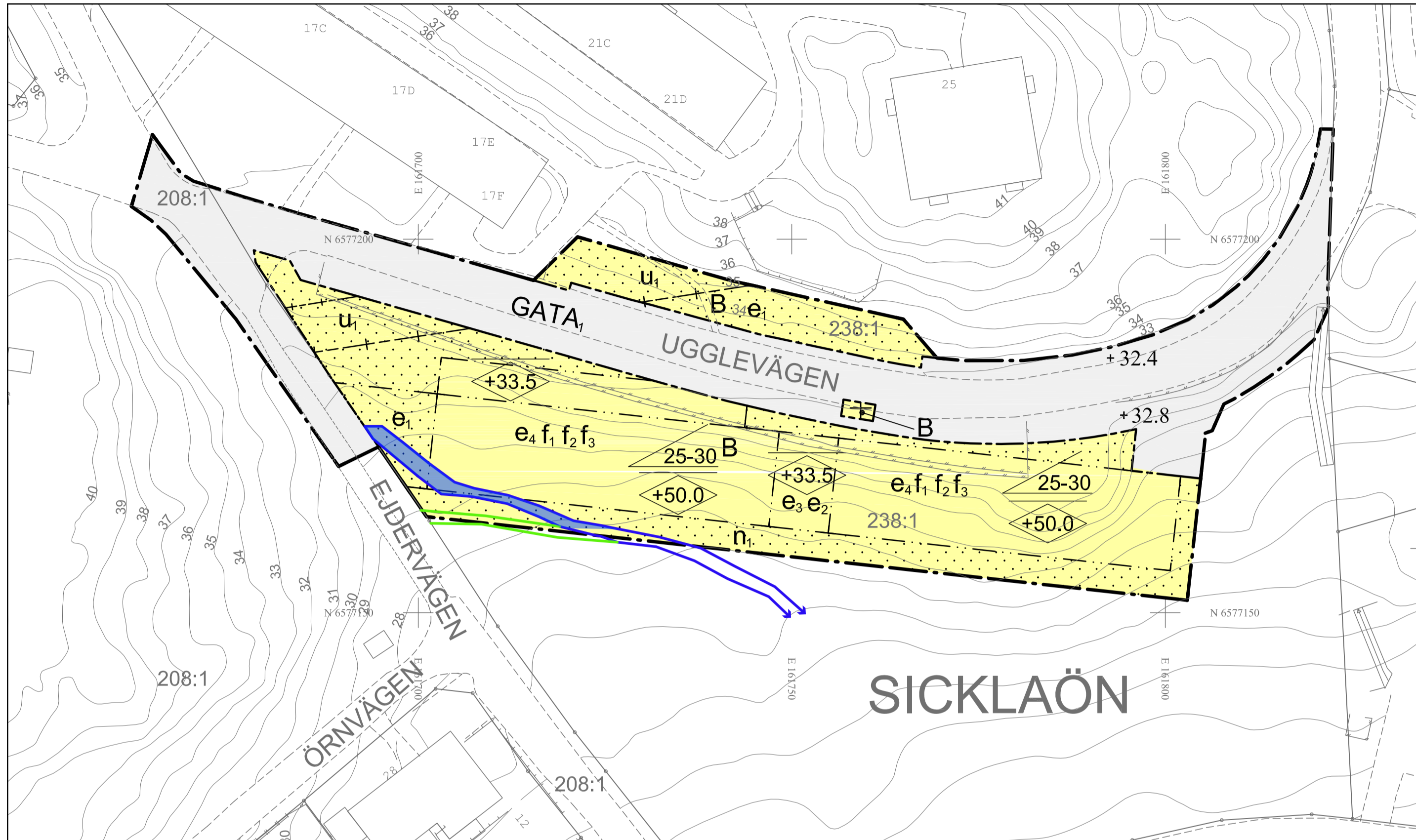



BILAGA 14



 Del av stigen tas i anspråk av bostäderna.

 Möjlig ny dragning av stigen

TECKENFÖRKLARING
Grundkarta

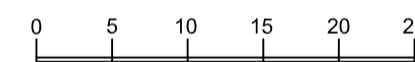
	SICKLAÖN Traktnamn
	Fastighetsgräns
	Fastighetsbeteckning
	Fornlämning
	Vägkant
	GC-bana
	Stig
	Plank, staket
	Mur
	Stödmur
	Höjkurvor, höjstet
	Dike
	Strandlinje
	Vattendrag
	Husav inriktad bostadsbyggnad
	Husav inriktad exklusiv- eller verksamhetsbyggnad
	Husav inriktad komplementbyggnad
	Taklös kännetecknad byggnad från planarkartan
	Däckmark
	Treppa

Grundkarta: Dp Fasanvägen, Sicklaön 238:1 m.m. Saltängen
Koordinatsystem: SWEREF 99 1800
Höjdsystem: RH2000
Upprättad: 2022-12-05
Grundkartan upprättad genom utdrag och komplettering av kommunens primärkarta.
Fastighetsindelningen i kartan har inte rättsverkan, jämför mot beslut i lantmäterihandlingar.

UPPLYSNINGAR:
Planen är upprättad enligt plan- och bygglagen PBL (2010:900) enligt dess lydelse efter den 1 januari 2015.

Koordinatsystem: SWEREF 99
18 00
Höjdsystem: RH2000

Skala 1:500 (A2)



<p>Detaljplan för Fasanvägen, Sicklaön 238:1 m.fl på Sicklaön Nacka kommun Standardförfarande Planenheten i december 2023</p>		<p>Till planen hör: Planbeskrivning Fastighetsförteckning</p>
<p>Angela Jonasson Gruppchef Nacka</p>	<p>Erik Melin Planarkitekt</p>	<p>KFKS 2015-00025</p>
<p>Tillstyrkt av MSN _____ Antagen av KF _____ Laga kraft _____</p>		