







Förklaring

-  Avgränsning avrinningsområde
-  Detaljplanegräns
-  Naturmark
-  Lägenheter
-  Vägar
-  Parkering

avrinningsområde 1

avrinningsområde 4

avrinningsområde 2

avrinningsområde 5

avrinningsområde 3

B	1	Situationsplan	2014-09-19	LS
A	1	Detaljplanegräns	2013-02-14	LS
BET	ANT	ÄNDRINGEN AVSER	DATUM	SIGN

Kvarnholmen DP5  
Dagvattenutredning

Ramboll Sverige AB  
Krukmakargatan 21  
Box 17009  
104 62 Stockholm  
Tfn: 010-615 60 00  
Fax: 010-615 20 00  
www.ramboll.se



LUPPDRAG NR	RITAD/ÄNDRAD AV	HANDLAGARE
61190723501	L. SÖRENBY	L. SÖRENBY
DATUM	ANSVARIG	
2012-12-13	C. STRÖMSTEDT-ANDERSSON	

Markanvändning för beräkning av föroreningsbelastning inom respektive avrinningsområde  
Framtida markanvändning

SKALA	NSÄMNER	BET
1:1000 (A1)	Bilaga 3	B