

## **MILJÖKONSEKVENSBESKRIVNING OCH MILJÖREDOVISNING**

Detaljplan för del av Kvarnholmen, Etapp 4

### **Södra Kvarnholmen**

Nacka kommun

Upprättad på planenheten februari 2012,  
reviderad februari 2015



**MILJÖKONSEKVENSBESKRIVNING**

---

INNEHÅLLSFÖRTECKNING

SAMMANFATTNING

INLEDNING

Bakgrund och syfte  
Rapportens uppbyggnad  
Rapportens avgränsning – geografiskt och tidsmässigt  
Lokaliseringsprövning  
Områdesbeskrivning

Del 1: MILJÖKONSEKVENSBESKRIVNING

ALTERNATIVBESKRIVNING

Nuläge och Nollalternativ  
Planförslaget

MILJÖKONSEKVENSER

Kulturmiljö och landskapsbild

SAMLAD BEDÖMNING

Planens grad av måluppfyllelse

UPPFÖLJNING

Del 2: MILJÖREDOVISNING

SAMMANFATTNING

KONSEKVENSER PÅ MILJÖN

Mark och vatten  
Naturmiljö  
Klimat och climateffekter

KONSEKVENSER PÅ HÄLSAN

Buller  
Luftkvalitet  
Rekreation och tillgänglighet  
Risk och säkerhet

HÅLLBAR UTVECKLING

---

MILJÖKONSEKVENSBESKRIVNING

---

## SAMMANFATTNING

Planens syfte är att planlägga södra Kvarnholmen för bostäder med inslag av lokaler för verksamheter, förskola, småbåtshamn för boende samt bad. Området omfattas av riksintresse och ny bostadsbebyggelse möjliggörs på i huvudsak tidigare ianspråktagen mark. Genom planläggningen säkerställs också allmänhetens möjligheter till att röra sig utmed vattenlinjen samt mellan kajnivån och de centrala delarna på Kvarnholmens plåtå.

Kvarnholmen berörs av tre riksintressen: riksintresse för kulturmiljövården, riksintresse för kust och skärgård samt riksintresse för farled. Strandskydd råder 100 m från strandlinjen in på land och ut i vattnet.

Miljökonsekvensbeskrivning redovisar nuläget, nollalternativet samt planförslaget.

Nollalternativet är en beskrivning av miljöförhållandena och miljöns sannolika utveckling om planen inte genomförs. Som bedömningsgrunder har vi valt att beskriva hur planen har tagit hänsyn och beaktat riksintressena samt relevanta miljö kvalitetsmål.

Kommunens bedömning är att detaljplaneförslaget innebär en betydande miljöpåverkan inom planområdet avseende påverkan på riksintresset kulturmiljö samt på landskapsbilden.

Handlingen består av två delar. I den första delen ”**Miljökonsekvensbeskrivning**” beskrivs effekterna för kulturmiljö och landskapsbild. I den andra delen ”**Miljöredovisning**” behandlas aspekterna mark och vatten, naturmiljö, buller, luft, rekreation, risk och säkerhet samt hushållning med naturresurser.

Förslaget påverkar i mycket begränsad omfattning Kvarnholmens silhuett sett från farleden. Däremot påverkas landskapsbilden påtagligt sett från Svindersviken. Tidigare ej ianspråkta delar av vattenrummet får bebyggelse i form av kajhus eller anläggningar i form av småbåtshamn, solbrygga samt badanläggning.

Den industrihistoriska strukturen med tydligt urskiljbara industri- och bostadsområden försvagas genom att de i stort sett växer ihop till följd av tillkommande bebyggelse. Enstaka lämningar från södra kajens oljehandtering sparas, men för övrigt rivs och omvandlas oljehamnen. Dess kulturhistoriska värden har dock inte bedömts vara av den dignitet som Kvarnholmens livsmedelsindustri. Oljehamnen har inte heller samma starka roll i landskapet som kvarnindustrin och mycket lite är synligt från farleden.

En byggnad som konstaterats ha kulturhistoriska värden rivs, det sk saltmagasinet. Östra uddens jättegröta, som även har ett visst kulturhistoriskt intresse, avses sparas. Ett fartygsvrak med fornlämningsstatus, barkskeppet Louise Adelaide (id 6), kommer eventuellt påverkas av planens flytbryggor i Gäddviken. Frågan är under utredning hos länsstyrelsen.

---

**MILJÖKONSEKVENSBESKRIVNING**

---

## **INLEDNING**

### Bakgrund och syfte

Planens syfte är att planlägga södra Kvarnholmen för bostäder med inslag av lokaler för verksamheter, förskola, småbåtshamn för boende samt bad. Området omfattas av riksintresse och ny bostadsbebyggelse möjliggörs på i huvudsak tidigare ianspråktagen mark. Genom planläggningen säkerställs också allmänhetens möjligheter till att röra sig utmed vattenlinjen samt mellan kajnivån och de centrala delarna på Kvarnholmens plåtå.

Från den 21 juli 2004 gäller nya bestämmelser i plan- och bygglagen (PBL) och i miljöbalken (MB) med anledning av EG-direktivet för miljöbedömningar av planer och program (2001/42/EG). Då infördes nya krav på miljöbedömningar för översikts- och detaljplaner. Kriterier för att bedöma om en plan kan antas medföra en betydande miljöpåverkan anges i EG-direktivet för miljöbedömningar av planer och program (2001/42/EG) bilaga II samt i PBL 5 kap.18 §. Kommunen har bedömt att planens genomförande kan antas medföra en betydande miljöpåverkan. Samråd har skett med länsstyrelsen som delar kommunens uppfattning om att planen i vissa delar kan antas innebära en betydande miljöpåverkan. I de fall en plan kan antas medföra en betydande miljöpåverkan så ska en miljökonsekvensbeskrivning (MKB) tas fram.

MKB-arbetet följer detaljplaneprocessen. Syftet med MKB-processen är att integrera miljöaspekterna i planen så att en hållbar utveckling främjas. MKB-dokumentet ska beskriva och bedöma de effekter och konsekvenser för miljö, hälsa och naturresurser som planens genomförande kan medföra samt vid behov föreslå åtgärder. Dokumentet ska fungera som en del av beslutsunderlaget i planprocessen.

Planering och byggande i Sverige ska ske utifrån ett hållbart perspektiv och planprojekt ska prövas mot uppställda miljömål, miljö kvalitetsnormer och riktvärden; kommunala, regionala och nationella. De kommunala underlagen utgörs av Översiktsplanen (ÖP) från 2002 samt kommunens övergripande mål som är relevanta i sammanhanget vilka är – ”god livsmiljö och långsiktigt hållbar utveckling” samt ”trygg och säker”. Samråd och granskning av detaljplanen skedde före kommunens nya Översiktsplan från 2012. De förändringar som har skett sedan samråd och granskningsskedet är att markföreningarna i planområdets östra område har kartlagts noggrant. Handlingarna har därför bara uppdaterats vad avser markföreningar.

### Rapportens uppbyggnad

Rapporten är indelad i två delar: ”Miljökonsekvensbeskrivning” respektive ”Miljöredovisning”. De frågor som medför att detaljplanen bedöms innebära betydande miljöpåverkan redovisas i del 1: ”Miljökonsekvensbeskrivning”. Övriga frågor redovisas i del 2: ”Miljöredovisning”. Nedan redovisas vilka frågor som hanteras i respektive del av rapporten.

---

**MILJÖKONSEKVENSBESKRIVNING**

---

*Miljökonsekvensbeskrivning*

En behovsbedömning av detaljplanen har utförts för att avgöra om genomförandet av planen kan anses utgöra en betydande miljöpåverkan. Kommunens bedömning är att detaljplaneförslaget innebär en betydande miljöpåverkan.

De frågor som medför att detaljplanen bedöms innebära en betydande miljöpåverkan är byggande i vatten, påverkan på landskapsbild och på riksintresset för kulturmiljövården. Dessa frågor redovisas i rapportens första del, ”Miljökonsekvensbeskrivning”.

Länsstyrelsen har i samråd om behovsbedömningen av detaljplanen instämt i kommunens bedömning.

Miljökonsekvensbeskrivning redovisar nuläget, nollalternativet samt planförslaget. Nollalternativet är en beskrivning av miljöförhållanden och miljöns sannolika utveckling under genomförandetiden, d.v.s. den närmaste 10 års perioden - om planen inte genomförs. Som bedömningsgrunder har vi valt att beskriva hur planen har tagit hänsyn till och beaktat riksintresset samt miljö kvalitetsmål. Vi har då valt att ta hänsyn till relevanta nationella och regionala miljömål samt de miljömål som anges i Nacka kommuns översiktsplan 2002. I vissa fall har bedömningsgrunder utgått från lagstiftningen eller från riktvärden som tillämpas. Av beskrivningen framgår de åtgärder som planeras för att förebygga, hindra eller motverka betydande negativ miljöpåverkan.

*Miljöredovisning*

Utöver de frågor som redovisas i miljökonsekvensbeskrivningen har vi bedömt att det är relevant att redovisa konsekvenser för mark och vatten, naturmiljö, klimat, buller, luft, rekreation, risk och säkerhet samt hushållning med naturresurser. Dessa frågor redovisas i rapportens andra del, ”Miljöredovisning”.

Miljöredovisningen syftar till att beskriva konsekvenserna av ett utbyggnadsförslag, jämfört med *nuläget*, under ämnesindelningen: miljö, hälsa och hushållning av naturresurser.

Miljökonsekvensbeskrivningen och miljöredovisningen har tagits fram av Elisabeth Rosell, Johan Aspfors och Birgitta Held-Paulie, Nacka kommun.

*Rapportens avgränsningar - geografiskt och tidsmässigt*

Planområdet är beläget på Kvarnholmen i nordvästra delen av Nacka omedelbart intill farleden till Stockholm. Planområdet omfattar Kvarnholmens södra strand mot Svindersviken och sträcker sig från Oceankajen i öster fram till Södra kajen nedanför de befintliga radhusen i väster. Planområdet avgränsas av Kvarnholmsvägen i nordost och naturbranten upp till Platån i nordväst. Tidsmässigt har vi valt att beskriva området när planen har blivit genomförd 2022.

MKB:ns geografiska avgränsning sammanfaller i stort med gränsen för detaljplanen. För ett flertal miljöaspekter beskriver MKB:n

---

**MILJÖKONSEKVENSBESKRIVNING**

---

förändringar inom planområdet men effekter och konsekvenser kan även få konsekvenser som berör områden utanför plangränsen, exempelvis påverkan på landskapsbild.

### Lokaliseringsprövning

Någon lokaliseringsprövning görs inte i denna miljökonsekvensbeskrivning. Vi anser att lokaliseringsprövning redan genomförts i kommunens "Översiktsplan 2002" och i planprogrammet (godkänt 2006). I översiktsplanen står området angivet för bostadsändamål, verksamheter och institutioner, befintliga och nya samt natur.

### Områdesbeskrivning

Planområdet är beläget på Kvarnholmen i nordvästra delen av Nacka omedelbart intill farleden till Stockholm. Planområdet omfattar ca 7,3 ha, varav ca 3,2 ha är vattenområde.

Kvarnholmens södra strand har varit ianspråktagen för industriverksamhet. Här har bl.a. funnits en oljehamn med byggnader och anläggningar för detta ändamål. Byggnader som finns kvar på den s.k. Sillkajen vid Svindersvikens inlopp är byggda i huvudsak på 1940-talet och hade funktioner som bl. a. saltlager, sillmagasin och kontor.

Oceankajen på Kvarnholmens östra udde består av en utskjutande kaj av armerad betong på pålar i vattnet. En pipeline sträcker sig från Oceankajen utmed södra bergssidan. Bergrum för nu avvecklade bensinbergrum har sina ingångar från Södra Kajen.

### *Riksintressen*

Ett riksintresse innebär att miljön är skyddsvärd ur ett nationellt perspektiv. Utpekandet signalerar att värdena är så höga att de ska ha ett företräde i avvägningen mot andra intressen. Områdena ska skyddas mot ingrepp som medför en påtaglig skada på riksintresset.

Riksintressen är områden av allmänt intresse som har betydelse även utanför kommunen och där staten har ett inflytande över besluten. Riksintressen enligt 4 kap Miljöbalken (MB) är fastlagda av riksdagen och kan inte vägas mot riksintressen enligt 3 kap samma lag. Riksintressen enligt 4 kap MB har därmed att starkare ställning än övriga riksintressen.

### *Kust och skärgård*

Hela Nackas kust och skärgård ingår i riksintresse enligt 4 kap miljöbalken – kustområdet och skärgården. Avgränsning på fastlandet har i översiktsplanen normalt bedömts till 300 meter. Värdet ligger i "växelverkan mellan land och vatten samt det omväxlande kulturlandskapet".

Området ska med hänsyn till de natur- och kulturvärden som finns i sin helhet skyddas. Turismen och friluftslivets intressen särskilt det rörliga friluftslivets

---

**MILJÖKONSEKVENSBESKRIVNING**

---

intressen ska beaktas vid bedömningen av tillåtligheten av exploateringsföretag eller andra ingrepp i miljön. Intressena ska inte utgöra hinder för utvecklingen av befintliga tätorter eller det lokala näringslivet.

*Kulturmiljö*

Planområdet ligger inom område av riksintresse för kulturmiljövården, Stockholms farled och inlopp. Sammantaget utgörs riksintressets uttryck av strandnära industrikomplex och institutioner vid Stockholms inlopp samt gårds- och sommarhusbebyggelse i dramatisk sprickdalsnatur. Länsstyrelsen definierar dessa uttryck som ”skärgårdsmiljö, rekreativmiljö, sommarnöjesmiljö, fritidshusområde och industrimiljö”. Sommarvillorna och fritidshusen ligger huvudsakligen i en naturdominerad miljö medan industrierna närmare huvudstaden tillhör en mer tätbebyggd bebyggelsebild, även om sprickdalslandskapet även här är framträdande.

Länsstyrelsens motivering lyder:

*Farledsmiljö utmed inloppet till Stockholm via Vaxholm, som speglar skärgårdens betydelse för huvudstadens sjöfart, livsmedelsförsörjning och rekreativliv, som speglar levnadsbetingelserna för innerskärgårdens befolkning alltsedan medeltiden och som speglar Stockholms utbyggnad mot öster. Här kan levnadsförhållanden för olika sociala skikt utläsas, liksom utvecklingen inom transportteknik och arkitektur.*

*Farled*

Riksintresse för kommunikation enligt 3 kap 8§ miljöbalken - farled för sjöfart till Stockholm ska skyddas mot åtgärder som påtagligt kan försvåra tillkomsten eller utnyttjandet av riksintresset

## **Del 1: MILJÖKONSEKVENSBESKRIVNING**

### **ALTERNATIVBESKRIVNING**

Planförslaget jämförs med dels en beskrivning av förhållandena inom planområdet idag – nuläge, dels med ett nollalternativ. Nollalternativet är en beskrivning av miljöförhållandena och miljöns sannolika utveckling om planen inte genomförs. Detta ur samma tidsperspektiv som gäller för detaljplanen – d.v.s. planens genomförandetid

Landskapsbild och kulturmiljö

### **Bedömningsgrunder**

*Nationella miljömålen*

God bebyggd miljö

---

MILJÖKONSEKVENSBESKRIVNING

---

***Riksintresse kulturmiljö***

**Riksintresseområdet "Norra Boo - Vaxholm - Oxdjupet – Lindalssundet"**

Farledsmiljö utmed inloppet till Stockholm via Vaxholm, som speglar skärgårdens betydelse för huvudstadens sjöfart, livsmedelsförsörjning och rekreativliv, som speglar levnadsvillkoren för innerskärgårdens befolkning alltsedan medeltiden och som speglar Stockholms utbyggnad mot öster. Här kan levnadsvillkoren för olika sociala skikt utläsas, liksom utvecklingen inom transportteknik och arkitektur.

***Riksintresse kust och skärgård***

Hela Nackas kust och skärgård ingår i riksintresse enligt 4 kap miljöbalken – kustområdet och skärgården. Avgränsning på fastlandet har i översiktsplanen normalt bedömts till 300 meter. Värdet ligger i "växelverkan mellan land och vatten samt det omväxlande kulturlandskapet". Området ska med hänsyn till de natur- och kulturvärden som finns i sin helhet skyddas. Turismen och friluftslivets intressen särskilt det rörliga friluftslivets intressen, ska beaktas vid bedömningen av tillåtligheten av exploateringsföretag eller andra ingrepp i miljön. Intressena ska inte utgöra hinder för utvecklingen av befintliga tätorter eller det lokala näringslivet.

***Kommunala mål – Översiktsplanen 2002***

- Planeringen ska främja att landskapets struktur bevaras och att kulturmiljöerna skyddas. Förändringar av den fysiska miljön ska förstärka dess identitet och särprägel. Landskapsbilden ska alltid beaktas vid förändringar och ingå som en bedömningsgrund i miljökonsekvensanalyserna.
- Samhällsplaneringen ska präglas av en helhetssyn där de kulturella resurserna och de estetiska aspekterna beaktas. Planeringen ska främja att landskapets struktur bevaras och att kulturmiljöerna skyddas.
- Kommunens skiftande kulturmiljöer skall tydliggöras och förstärkas genom en god anpassning av den nya bebyggelsen.

**Kvalitetsprogram för Nackas norra kust**

Kvalitetsprogram för Nackas norra kust utgör ett kommunalt dokument, antaget av fullmäktige 1999, i syfte att ange riktlinjer för hur riksintresset för kulturmiljövården kan tillgodoses. För det aktuella planområdet har kvalitetsprogrammet gett följande rekommendationer:

- *Viktiga platsbildningar och siktlinjer ska tas till vara.*
- *Kulturhistoriskt värdefulla byggnader och anläggningar ska restaureras och återanvändas.*
- *Befintlig bebyggelse ska bevaras i största möjliga utsträckning.*
- *Ny bebyggelse ska inordnas i den befintliga strukturen och anpassas genom att ges en enkel, värdig men individuell gestaltning av hög arkitektonisk kvalitet.*
- *Ett antal till- och nybyggnader kan tas bort då de kommit att skymma utblickar mot vattnet eller har en för området avvikande volym eller gestaltning.*
- *Stor omsorg ska läggas på utformningen av kajen så att dess karaktär bevaras.*



---

**MILJÖKONSEKVENSBESKRIVNING**

---

### **Nuläge**

Kvarnholmen är en del av Nackas norra kust och utgör ett viktigt landmärke vid inseglingen till centrala Stockholm.

Den branta och starkt exponerade terrängen mot Svindersviken gör att hela området är känsligt ur landskapsbildssynpunkt. Vid foten av bergsryggen sträcker sig en industrikaj med lämningar från främst oljehantering. Flertalet av byggnaderna är från årtiondena kring 1900-talets mitt och ligger i huvudsak vid Svindersvikens inlopp på den s.k. Sillkajen. Husen är låga och har en enkel nyttobyggnadskarakter. I väster angränsar området mot Kvarnholmens bostadsområde, de kulturhistoriskt mycket värdefulla lamell- och radhusen från sent 1920-tal. De ligger ovanför kajen och är idag ett tydligt bebyggelseinslag på grund av sitt framträdande läge med inramande naturmark. Landskapets bergsbranter med viss tallskogsvegetation gör att Kvarnholmens ursprung som skärgårdsö ännu kan avläsas på den södra sidan. Vissa industribyggnader sticker upp och är synliga från Svindersviken, där framförallt bagerisilons tegeltorn är ett tydligt landmärke.

Inga kända fornlämningar på land finns i området, däremot ett registrerat vrak. En naturhistorisk lämning i form av en jättegröta ligger strax nordost om Sillkajen intill den s.k. Oceankajen. Jättegrötor har även ett kulturhistoriskt intresse då de har haft en stark roll i folktron.

### **Nollalternativ**

Teoretiskt innebär nollalternativet att nuvarande markanvändning bibehålls. Byggnader och kajer står kvar i befintligt skick. Osäkerhet uppstår vid ett nollalternativ gällande planområdets fortsatta hantering i relation till omvandlingen av övriga Kvarnholmen. Naturmarken skulle troligen bestå.

### **Planförslaget**

Förslaget påverkar i mycket begränsad omfattning Kvarnholmens silhuett sett från farleden. Däremot påverkas landskapsbilden påtagligt sett från Svindersviken. Tidigare ej ianspråkta delar av vattenrummet får bebyggelse i form av kajhus eller anläggningar i form av småbåtshamn, solbrygga samt badanläggning.

Detaljplaneförslaget medför att Kvarnholmens sjöfront mot söder med sitt idag naturpräglade sprickdalslandskap med dominant bergsbranter och vissa strandnära industriella inslag omvandlas till en modern stadsdel med nya bostadshus och få industrihistoriska inslag.

Användningen för främst bostadsändamål gör att den karga industrimiljön ersätts av många byggnader med mycket fönster, gröna gårdar och planteringar, en högre byggnad med spång till den centrala plattan etc. Området kommer med sin nya funktion att vara upplyst stora delar av dygnet, vilket också påverkar landskapsbilden.

Området angränsar i väster mot ett av arkitekturhistoriens mest intressanta bostadsområden från funktionalismens barndom. Bostadsområdet och bagerisilotornet får i och med förtätningen en svagare roll i landskapet men kommer kunna uppfattas.

---

**MILJÖKONSEKVENSBESKRIVNING**

---

Den industrihistoriska strukturen med tydligt urskiljbara industri- och bostadsområden försvagas genom att de i stort sett växer ihop till följd av tillkommande bebyggelse. Arkitektoniskt uttryck, placering och höjder på den nya bebyggelsen har stor betydelse för hur de kulturhistoriska inslagen kommer förstås. Gestaltningsprogrammet anger varierande material- och färguttryck på den nya bebyggelsen, som tillsammans med den medvetet nutida gestaltningen kommer tydliggöra att det rör sig om nytillskott. Bergsbranter kommer i viss utsträckning att synas mellan huskropparna.

Enstaka lämningar från södra kajens oljehantering sparas så som pipelinefundament och den sk Oceankajen som blir en del av en badanläggning, men för övrigt rivs och omvandlas oljehamnen. Dess kulturhistoriska värden har dock inte bedömts vara av den dignitet som Kvarnholmens livsmedelsindustri. Oljehamnen har inte heller samma starka roll i landskapet som kvarnindustrin, och mycket lite syns från farleden. En byggnad som konstaterats ha kulturhistoriska värden rivs, det s.k. saltmagasinet som också inrymt fiskhantering. Östra uddens jättegräva, som även har ett visst kulturhistoriskt intresse, avses sparas. Ett fartygsvrak med fornlämningsstatus, barkskeppet Louise Adelaide (id 6), kommer eventuellt påverkas av planens flytbryggor i Gäddviken. Frågan är under utredning hos länsstyrelsen.

### SAMLAD BEDÖMNING – Planens grad av måluppfyllelse

Den samlade bedömningen beskriver nollalternativets och planförslagets positiva och negativa konsekvenser. Konsekvensbeskrivningen beskrivs för en fullt genomförd detaljplan år 2022.

De största förändringarna inom riksintressena kulturmiljö samt kust och skärgård bedöms bestå av att landskapsbilden inom riksintressena kommer att förändras vid ett genomförande av planen, detta genom ändrade ändamål och tillkommande bebyggelse.

### UPPFÖLJNING

Väsentliga miljöaspekter som bör följas upp är påverkan på kulturmiljön och landskapsbilden. En uppföljning kommer att genomföras för att se så att utbyggnaden överrensstämmer med detaljplanen.

Uppföljning av de föreslagna åtgärderna samt löpande tillsyn av förekommande miljöpåverkan kommer att utföras av kommunens tillsynsmyndighet. Exploatören förväntas samarbeta med och bistå tillsynsmyndigheten i alla miljörelaterade frågor under utbyggnadsskedet.

## **Del 2: MILJÖREDOVISNING**

### **SAMMANFATTNING**

Ett genomförande av planen innebär att marken kommer att saneras. Saneringen ska genomföras i samråd med tillsynsmyndigheten, Nacka kommun. Avsikten är att saneringsåtgärder av förorenade områden ska ske så att föroreningshalterna är så låga så att människors hälsa och miljö inte kommer att påverkas. Risken för urlakning av föroreningar kommer därmed att minska eller undanröjas.

Efter sanering av marken och att dagvattnet omhändertas enligt utredningsförslaget skapas förutsättningar så att mindre mängder föroreningar förs till recipienten. Planförslaget medför därmed positiva konsekvenser för att miljö kvalitetsnormen för Strömmen ska kunna uppnås. Även kravet i Nackas dagvattenpolicy på att återföra dagvattnet till det naturliga kretsloppet och att hantera det inom fastigheten uppfylls.

Sanering av PCE och dess nedbrytningsprodukter kommer att utföras i berget och delar av grundvattnet inom cisternområdet där PCE har förvarats. För att minimera risken ytterligare för eventuell framtida gasinträngning i bebyggelsen kommer krav på tekniska skyddsåtgärder för byggnationen inom det aktuella området (cisternområdet och området söderut till Svindersviken) ställas som planbestämmelser.

Bygglov ska inte ges förrän sanering av berg och grundvatten har godkänts av tillsynsmyndigheten.

Planområdet ligger i god anslutning till kollektivtrafikförbindelse vilken innebär att förutsättningarna för att minska bilberoendet är goda.

Delar av bebyggelsen på Sillkajen och Södra kajen kommer att ligga i ett område med risk för översvämningar på grund av klimatförändringar där en situation med höga vattennivåer måste beaktas. Bl.a. ska de föreslagna byggnaderna inte placeras lägre än +2,0 m ovan nollplanet (RH 00), om detta inte är möjligt måste tekniska lösningar vidtas för att kompensera att lägre nivåer kan accepteras. Detta anges som planbestämmelse.

Bullerfrågan har utretts mycket grundligt, flera bullerreducerande åtgärder har studerats såsom skärmar, tyst asfalt och hastighetsbegränsningar. Bakgrundsbuller, bullerregn, från Värmdöleden medför att en god ljudmiljö inte kan uppnås och avstegsfall B måste tillämpas. Avstegsfall kan medföra en ökad risk för boendes hälsa.

---

**MILJÖKONSEKVENSBESKRIVNING**

---

Enligt Stockholm och Uppsala läns luftvårdsförbunds beräkningar för Nacka kommun kommer samtliga nu gällande miljökvalitetsnormer för luft att klaras inom planområdet.

Planområdet har genom sin avgränsning och svåra topografiska förhållanden ej särskilt goda förutsättningar för god tillgänglighet respektive lek och rekreation. Lek sker i huvudsak på kvartersmark inom planområdet. Stor vikt har lagts vid att skapa goda lekmiljöer på kvartersmark på alla ytor där detta varit möjligt. Holmens naturmark nås förhållandevis snabbt via det välutvecklade gångvägs-systemet. Delar av planområdet är lättillgängliga för rörelsehindrade medan andra delar har dålig tillgänglighet. För att delvis kompensera för detta planeras en allmän hiss centralt i området. Handikapparkering planeras också in på strategiska platser.

Planförslaget innebär en ökad trygghet då den gamla riskfyllda industrimiljön ersätts av ny bostadsbebyggelse. Då terrängen bitvis är mycket brant, föreligger risk för fallolyckor. Närheten till vatten är en annan säkerhetsrisk.

För att förbättra säkerheten vid badet föreslås att riskreducerande åtgärder vidtas. Åtgärderna är att personalutrymmen ska placeras i byggnader på stranden samt att anläggningen ska vara väl upplyst när det är mörkt. Ett särskilt påseglingsskydd behöver också byggas.

Området ansluts till fjärrvärme. Energihushållning bevakas i fortsatt arbete. Större delen av exploateringen sker inom på mark som redan är ianspråktagen.

## KONSEKVENSER PÅ MILJÖN

### Mark och vatten

#### Kommunala mål - Översiktsplanen 2002

- Tillförsel av vattenburen fosfor, kväve och föroreningar till vattenområden ska minskas genom tillkomsten av anordningar för lokalt omhändertagande av dagvattnet.
- Inom bebyggelseområdena ska hårdgjorda ytor minimeras och planterade ytor maximeras.
- Vid om- och nybyggnad av hus ska material väljas som inte tillför dagvattnet ytterligare föroreningar.
- Dagvatten från hårt trafikerade vägar omhändertas och renas innan det förs vidare, enligt Nacka kommuns dagvattenpolicy (2011-03-05).
- ”Ska dagvatten så tidigt som möjligt återföras till det naturliga kretsloppet och i först hand omhändertas lokalt inom fastigheten samt ”behovet av dagvattenrening ska avgöras utifrån föroreningarnas mängd och karaktär, förutsättningarna i varje område och utifrån recipientens känslighet.”

MILJÖKONSEKVENSBESKRIVNING

### Utbyggnadsförslaget

Inom planområdet har KF tidigare haft olika former av industriverksamheter såsom bensin- och oljehantering samt en smörjoljefabrik. Ett berggrum som tidigare utnyttjades för bensinlagring finns utsprängt i berget mellan Sillkajen och Platån. För att avveckla bensinberggrummen och för byggande av bland annat kajkonstruktioner i vattnet har tillstånd från mark- och miljödomstolen sökts och erhållits. Bensinberggrummen håller på att avvecklas. Tillstånd till avveckling och försegling av berggrum, innefattande upphörande av bortledning av grundvatten samt lagligförklaring av anläggning för bortledning av grundvatten vid Kvarnholmen i Nacka kommun, har erhållits av Mark- och miljödomstolen 2013-12-19. Domen överklagades av Nacka kommun 2014-01-08, avseende tiden för framställande av anspråk till följd av oförutsedd skada. Mark- och miljööverdomstolens dom 2014-09-25, ändrar mark- och miljödomstolens dom endast på så sätt att tiden för framställande av anspråk till följd av oförutsedd skada bestäms till femton år efter arbetstidens utgång.

Kontrollprogram för avveckling och försegling av berggrum avses att lämnas in.

Ett stort antal provtagningar och analyser av markmiljön och sedimenten har utförts inom planområdet. Marken är förorenad av huvudsakligen oljeprodukter. Sedimentprover från Svindersviken inom planområdet uppvisar föroreningspåverkan såväl avseende metaller som petroleumkolväten.

I områdets östra del fanns det 1950 till 1992 tre cisterner. I två av cisternerna förvarades tetrakloreten (perkloretylen, PCE) och senare etanol, i de andra två cisternerna förvarades glykoler samt ballastvatten. Tetrakloreten är en tung färglös vätska med skarp och söttaktig lukt. Den är svårslöslig i vatten, men löslig i alkohol och löser med lätthet alla oljor och fettämnen. Tetrakloreten är cancerframkallande, mutagen, reproduktionsstörande och miljöfarlig.



Grön markering visar bensinberggrum och röd cirkel cisternernas placering.

Cisternen som innehöll PCE och senare etanol var av nitad plåt och har troligen läckt i skarvarna. Från 2011 och framåt har ett stort antal undersökningar och utredningar utförts i området där cisternerna var placerade (Miljöteknisk

MILJÖKONSEKVENSBESKRIVNING

undersökning samt fördjupad riskbedömning och bedömning av åtgärdsbehov, Sweco 2014-12-16), justering av riskbedömning och åtgärdsutredning för Östra Cisternområdet, Kvarnholmen, Sweco 2015-03-10. Konceptuella beskrivningar av tekniska lösningar för begränsning av ånginträngning för planerade byggnader vid Östra Cisternområdet, Sweco 2015-03-10.

Utredningarna visar att klorerade alifater (tetrakloreten och dess nedbrytningsprodukter) finns i jordlagren, berggrunden och grundvattnet där cisternerna fanns, men även i angränsande områden främst sydost om cisternerna. Spridning har skett i jordlagren samt i bergets spricksystem. De högsta föroreningshalterna i grundvattnet återfinns ca 10 meter under grundvattenytan vid cisternerna och ca 15-20 meter under vattenytan vid södra kajen. Även provtagning på träd ved och angränsande ytvatten har utförts. I trädveden återfanns klorerade alifater vilket indikerar förekomst i grundvattnet. I två av fjorton provtagningspunkter i ytvattnet konstaterades låga halter av klorerade alifater.

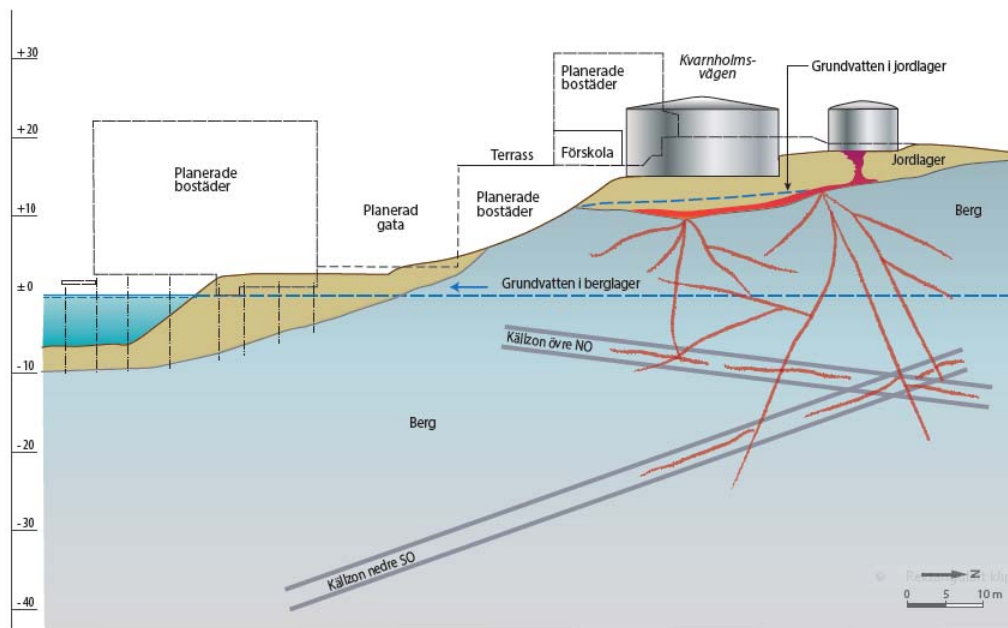
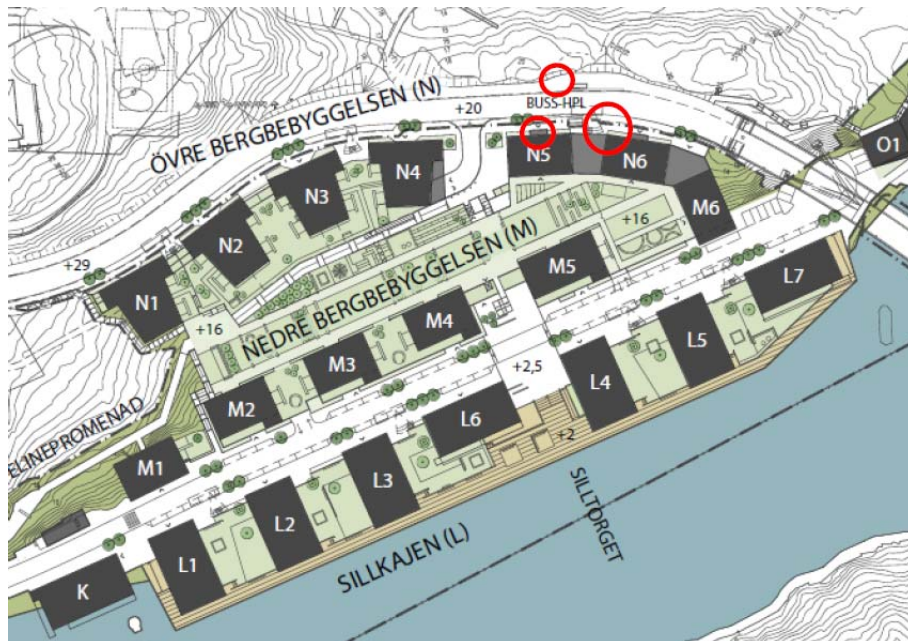


Illustration av hur föroreningen flyttas från cisternområdet mot söder.

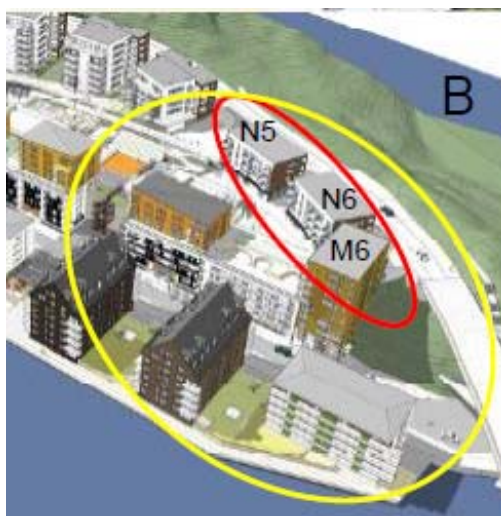


MILJÖKONSEKVENSBESKRIVNING



Illustrationsplanen med tre cirklar som markerar de tre cisternerna.

Då det finns klorerade alifater under den i detaljplanen föreslagna bebyggelsen skulle risk kunna föreligga att klorerade alifater i gasfas kan tränga in i framtida byggnader. De hus som berörs av risk för föroreningarna är främst hus N5, N6 M5, M6 men även där emellan liggande byggnad samt L4, L5 och L7. I det aktuella området föreslås bostäder och en förskola (N6). Enligt riskbedömningen föreligger inte någon risk att oacceptabla halter förekommer med avseende på ånginträngning i husen. Riskbedömningen har som utgångspunkt Naturvårdsverkets riktvärdesmodell för känslig markanvändning. Det föreligger inte heller någon risk för påverkan på angränsande ytvatten.



Röd cirkel markerar de hus som främst berörs av föroreningarna och gul markering anger bebyggelse som möjligen kan beröras.

Trots att risken är låg och att det därför är ett lågt behov av riskreduktion avseende risk för ånginträngning till husen så förordar Kvarnholmen Utveckling AB att

---

**MILJÖKONSEKVENSBESKRIVNING**

---

riskreducerande åtgärder ska vidtas i berget samt i grundvattnet under cisternerna. Den saneringsmetod som föreslås är termisk behandling. Troligen kommer berget värmas upp med värmeelement. Det behandlade området täcks med gastäta membran för att fånga upp alla avgående gaser. De uppsamlade vätskorna och gaserna behandlas därefter, vanligen i kolfilter. Saneringen ska genomföras i samråd med tillsynsmyndigheten.

Det kan vara svårt att till 100 % förutsäga föroreningarnas omfattning, utbredning och saneringsresultat. För att omöjliggöra eventuell framtida gasinträngning i husen ställs även krav på tekniska skyddsåtgärder för byggnationen inom det aktuella området (cisternområdet och området söderut till Svindersviken) som planbestämmelser.

Bygglov ska inte heller ges förrän tillsynsmyndigheten har godkänt saneringen.

Dagvatten från planområdet avrinner mot Svindersviken, som är en del av vattenförekomsten Strömmen.

Vattenmyndigheten för Norra Östersjöns vattendistrikt har beslutat om kvalitetskrav och åtgärder för alla så kallade vattenförekomster i distriktet. Det innebär att det har fastställts miljö kvalitetsnormer som ska uppnås till år 2015.

Vattenförekomsten Strömmen har enligt Vattenmyndighetens bedömning idag en måttlig ekologisk potential (potential i stället för status gäller för att det är ett kraftigt modifierat vatten, modifierat gäller hamnverksamheten som är en avgränsad fysisk verksamhet som påverkar hela vattenområdet). Vattenförekomsten anges ej uppnå god kemisk ytvattenstatus. Strömmen är kraftigt påverkad av miljögifter framförallt i sedimenten.

Miljö kvalitetsnormerna för Strömmen är:

- god ekologisk potential med en tidsfrist till 2021.
- god kemisk ytvattenstatus 2015 (exklusive kvicksilver), förutom för tributyltennföreningar som ska nå god status till år 2021.

En dagvattenutredning har utförts av Ramböll, Kvarnholmen dp 4, dagvattenutredning 2011-05-09 samt 2011-12-12. Planområdet är i dagsläget förorenat av bl.a. olja. Trots marksaneringar så innebär planförslaget att halten av suspenderad substans, olja, fosfor, bly och kadmium kommer att ligga strax över de riktvärden som tagits fram för Stockholm län .

Större delen av planområdet utgörs av hårdgjorda ytor och berg i dagen varför möjligheterna till lokalt omhändertagande av dagvatten kommer att vara begränsade. Den planerade markanvändningen omfattar flerfamiljshus med mellanliggande gårdar och terrasser, och helt nya markprofiler kommer att byggas upp. Dagvattenutredningen föreslår att dagvatten från tak, terrasser, gårdar, parkeringar och Södra vägen avleds till växtbäddar uppbyggda som skelettjordar. Partikelbundna föroreningar fastläggs och näringsämnen tas upp av växterna.



**MILJÖKONSEKVENSBESKRIVNING**

---

Minst 50 % av föroreningarna bedöms fastläggas i skelettjordarna, vilket innebär att koncentrationerna av föroreningar i dagvattnet som släpps i Svindersviken blir lägre än riktvärdena. Dagvattenfrågan ska utredas vidare i projekteringsfasen.

Efter sanering av marken och att dagvattnet omhändertas enligt utredningsförslaget skapas förutsättningar, mindre mängder föroreningar, till recipienten, för att planförslaget medför positiva konsekvenser för att miljö kvalitetsnormen för Strömmen ska kunna uppnås. Även kravet i Nacka kommuns dagvattenpolicy på att återföra dagvattnet till det naturliga kretsloppet och att hantera dagvattnet inom fastigheten uppfylls.

**Slutsatser:**

Sanering av PCE och dess nedbrytningsprodukter kommer att utföras i berget och delar av grundvattnet inom cisternområdet där PCE har förvarats. För att minimera risken ytterligare för eventuell framtida gasinträngning i bebyggelsen ställs krav på tekniska skyddsåtgärder för byggnationen inom det aktuella området (cisternområdet och området söderut till Svindersviken) som planbestämmelser. Bygglov ska inte ges förrän sanering av berg och grundvatten har godkänts av tillsynsmyndigheten.

Ett genomförande av planen innebär att marken kommer att saneras. Saneringen ska genomföras i samråd med tillsynsmyndigheten, Nacka kommun. Avsikten är att saneringsåtgärder av förorenade områden ska ske så att halterna i allmänhet ska ligga under värden gällande för känslig markanvändning. Risken för urlakning av föroreningar bedöms därmed att minska eller undanröjas.

Efter sanering av marken och att dagvattnet omhändertas enligt utredningsförslaget skapas förutsättningar så att mindre mängder föroreningar förs till recipienten. Planförslaget medför därmed positiva konsekvenser för att miljö kvalitetsnormen för Strömmen ska kunna uppnås. Även kravet i Nacka dagvattenpolicy på att återföra dagvattnet till det naturliga kretsloppet och att hantera det inom fastigheten uppfylls. Dagvattenfrågan ska utredas vidare i projekteringsfasen.

## Naturmiljö

### **Bedömningsgrunder**

#### **Kommunala mål – Översiktsplanen 2002**

- Nacka ska ytterligare utvecklas som en bra kommun att bo i. Den gröna karaktären ska bibehållas liksom variationen och de olika områdenas särart. Nya bostäder ska i första hand byggas i tidigare industriområden.

### **Utbyggnadsförslaget**

Inga för kommunen kända lokaler för hotade växt- eller djurarter påverkas av planförslaget.

**MILJÖKONSEKVENSBESKRIVNING**

---

Största delen av byggandet inom området planeras på redan ianspråktagen mark. I stort sett all, till ytan mycket begränsad, naturmark inom planområdet säkerställs som allmän plats – natur.

**Slutsats:** Största delen av byggandet inom området planeras på redan ianspråktagen mark.

## Klimat och klimateffekter

### **Kommunala mål - Översiktsplanen 2002**

- God livsmiljö och långsiktigt hållbar utveckling

Kommunen har ett samlat ansvar för den lokala samhällsutvecklingen och bebyggelseplaneringen. Kommunen har även ett övergripande ansvar för att värna den lokala miljön och för att säkerställa tillräckligt skydd mot olyckor och händelser (t.ex. översvämning) som kan drabba människors liv och hälsa, miljö och egendom.

### **Utbyggnadsförslaget**

De värden som anges i den regionala utvecklingsplanen för Stockholm 2010, RUF 2010, anges som förväntad permanent höjning av Östersjöns havsnivå till mellan + 0,5 m till + 1,1 m och det temporära högvattenflödet ytterligare + 1,4 m. Detta ger en sammanlagd havsnivåhöjning (permanent höjning plus tillfällig variation minus landhöjning) på + 1,9 m till + 2,5 m.

Delar av bebyggelsen på Sillkajen och Södra kajen kommer att ligga i ett område med risk för översvämningar på grund av klimatförändringar där en situation med höga vattennivåer måste beaktas. Bl.a. ska de föreslagna byggnaderna inte placeras lägre än +2,0 m ovan nollplanet (RH 00), om detta inte är möjligt måste tekniska lösningar vidtas för att kompensera att lägre nivåer kan accepteras. Detta anges som planbestämmelse.

Planområdet ligger i god anslutning till kollektivtrafikförbindelse vilken innebär att förutsättningarna för att minska bilberoendet är goda.

Större delen av planområdet har goda solförhållanden. Även om läget till övervägande del är soligt, ligger planområdet inom ett starkvindsområde, vilket bör beaktas i den kommande detaljprojekteringen.

**Slutsats:** Utformning av bebyggelse på kajplanet ska ta hänsyn till stigande havsnivåer. Detta anges som planbestämmelse. Planområdet ligger i god anslutning till kollektivtrafikförbindelse vilken innebär att förutsättningarna för att minska bilberoendet är goda. Området har goda förutsättningar för solinstrålning och är förhållandevis vindskyddat – med tanke på sitt läge. Vindfrågan ska beaktas vid detaljprojektering särskilt för gatan utmed Södra kajen.

**MILJÖKONSEKVENSBESKRIVNING**

---

## KONSEKVENSER PÅ HÄLSAN

### Buller

#### **Kommunala mål - Översiktsplanen 2002**

- Kraftfullt arbete ska göras för att minska buller och utsläpp från trafiken

#### **Kommunala mål - Översiktsplan 2002**

Riktvärden för buller från vägtrafik

*Riktvärden för trafikbuller som normalt inte bör överskridas vid nybyggnad av bostäder.*

---

*Utrymme*

*Högsta trafikbullernivå, dB(A)*

*Ekvivalentnivå*

*Maximalnivå*

---

<b>Inomhus</b>		30	45 (nattetid)
<b>Utomhus</b> (frifältsvärden)	Vid fasad	55	
På uteplats			70

---

*Källa: Infrastrukturpropositionen 1996/97:53*

#### **Fakta buller**

Buller är det ljud som uppfattas som störande. Vad som uppfattas som buller varierar från person till person.

Buller kan orsaka bland annat stressreaktioner, trötthet, irritation, blodtrycksförändringar, sömnstörningar och hörselskador. Särskilt störande är sådant ljud som man inte kan påverka, t.ex. trafik.

Länsstyrelsen i Stockholms län har tillsammans med Stockholms stadsbyggnadskontor och miljöförvaltningen i Stockholm samt Ingemanssons

#### **Utbyggnadsförslaget**

Bullerberäkningar har gjorts enligt den trafikprognos som tagits fram av Ramböll 2008-04-10 som redovisar trafikmängder på den befintliga Tre Kronors väg när Kvarnholmen är fullt utbyggd. Omkring 8200 fordon per vardagsmedeldygn beräknas passera när broförbindelse mot Nacka är utbyggd. Området är utsatt för direkt buller huvudsakligen från det lokala vägnätet, Mjölmarvägen och Tre Kronors väg men även bullerregn (bakgrundsbuller) från Värmdöleden.

Bullerutredning har genomförts av ÅF-Ingemanssons 2011-02-07 och

---

**MILJÖKONSEKVENSBESKRIVNING**

---

2011-04-11 samt av Åkerlöf Hallin Akustikkonsult AB 2011-12-12. Vid fasaderna utmed Tre Kronors väg uppgår ekvivalentnivån upp till 65dB(A). Vid de närmaste fasaderna utmed lokalgatan på kajplanet får ekvivalentnivåer över 55dB(A). Samtliga byggnader får högst 55 dB(A) utanför minst hälften av boningsrummen i varje lägenhet. De maximala ljudnivåerna nattetid blir upp mot 80 dB(A) vid fasaderna närmast Tre Kronors väg.

Alla lägenheter får tillgång till uteplats med högst 55 dB(A) ekvivalent ljudnivå samt max 70dB(A) maximal ljudnivå. Dessa nivåer kan även innehållas på balkongerna. Med lämpligt val av fönster och uteluftdon kan god ljudmiljö inomhus erhållas.

Trafiken på Värmdöleden medför att bakgrundsnivån, bullerregnet, på Kvarnholmen är 45-50dB(A). Vid de planerade bostäderna är det därför inte möjligt att uppnå ekvivalenta nivåer under 50dB(A).

#### **Bullerdämpande åtgärder**

För att möjliggöra den ljudmiljö som föreslås i planen förutsätts följande åtgärder.

- 1,4 m höga bullerskyddsskärmar på den nya bron över Svindersviken.
- 1,4 m hög och ca 25 m lång bullerskyddsskärm längs södra sidan av Kvarnholmsvägen, från brons landfäste. Detta bullerskydd finns med i detaljplanen för ny förbindelse mellan Kvarnholmen och Centrala Nacka (Svindersviksbron).
- Fönster, eventuella uteluftdon och ytterväggen dimensioneras så att trafikbullernivån inomhus blir högst motsvarande Ljudklass B där den ekvivalenta ljudnivån är > 55 dB(A).
- Fönster, eventuella uteluftdon och ytterväggen dimensioneras så att trafikbullernivån inomhus blir högst motsvarande Ljudklass C där riksdagsbeslutet innehålls, d.v.s. den ekvivalenta ljudnivån är < 55 dB(A).
- Fönster, eventuella uteluftdon och ytterväggar ska dimensioneras så att trafikbullernivån inomhus blir högst motsvarande Ljudklass A för bostäder inom 10 meter från busshållplats.
- Lokala bullerskydd på vissa balkonger vid bostäderna på plan 1 och 2 vid nedre bergbebyggelsen.
- Hastighet på lokalgata 30 km/h.

Andra bullerdämpande åtgärder har diskuterats under projekteringen.

För att teoretiskt minska bullerregnet krävs åtgärder på Värmdöleden, ex. lågbullrande beläggning, tystare däck, minskad trafikmängd och/eller sänkt medelhastighet. Ingen av åtgärderna bedöms som möjliga.

Bullerskärm längs Värmdöleden har diskuterats men effekten på bullerregnet av en måttligt hög skärm, < 5 meter, är mycket liten.

Även en skärm på Kvarnholmsvägen har studerats. En skärm på 1,2 meters höjd bedöms bara minska bullret med < 0,5 dB(A).

**MILJÖKONSEKVENSBESKRIVNING**

---

Länsstyrelsen i Stockholms län har tillsammans med Stockholms stadsbyggnadskontor och miljöförvaltningen i Stockholm samt Ingemanssons Technology AB utarbetat en programskrift avseende trafikbuller. Skriften avser primärt Stockholms stad men kan ligga till grund även för andra kommuner. I skriften anges kvalitetsmål för trafikbuller samt två avstegsfall. Avsteg kan accepteras i tätort samt i lägen med god kollektivtrafik. Avstegen är för bostäder i sammanfattning.

***Kvalitetsmål:***

*30 dB(A) ekvivalent ljudnivå inomhus och 45 dB(A) maximal ljudnivå inomhus  
55 dB(A) ekvivalent ljudnivå utomhus vid fasad, balkong, uteplats och  
rekreationsytor i tätbebyggelse  
40 dB(A) ekvivalent ljudnivå vid bostadens tysta sida (frifältsvärde)  
70 dB(A) maximal ljudnivå utomhus vid fasad, balkong och uteplats  
(frifältsvärde)*

***Avstegsfall A***

*Från riktvärdena enligt kvalitetsmålen görs avsteg utomhus från 70 dB(A) maximal ljudnivå och 55 dB(A) ekvivalent ljudnivå. Samtliga lägenheter ska dock ha tillgång till tyst sida för minst hälften av boningsrummen med betydligt lägre nivåer än 55 dB(A). Tyst uteplats kan ordnas i anslutning till bostaden.*

***Avstegsfall B***

*Från riktvärdena ovan görs även avsteg för att nå ned mot 40dB(A) ekvivalent ljudnivå på den tysta sidan. Samtliga lägenheter har dock tillgång till tyst sida om högst 55 dB(A) i minst hälften av boningsrummen.*

Av Boverkets allmänna råd för buller i planeringen framgår att i lägen där den ekvivalenta ljudnivån vid fasad uppgår till 60-65 dBA, kan nya bostäder i vissa fall medges under förutsättning att det går att åstadkomma en tyst sida (högst 45 dBA vid fasad) eller ljuddämpad sida (45-50 dBA vid fasad). Minst hälften av boningsrummen liksom uteplats bör vara vända mot en tyst eller ljuddämpad sida. I bullerutredningen daterad 2011-12-12, framgår att det är möjligt att uppnå dessa krav.

Det bör alltid vara en strävan att ljudnivåerna på den ljuddämpade sidan är lägre än 50 dBA. Där det inte är tekniskt möjligt att klara 50 dBA utmed samtliga våningsplan på ljuddämpad sida bör det accepteras upp till 55 dBA vid fasad.

Tillåten bullernivå i bostäderna regleras i planbestämmelse.

**Slutsatser:**

Bullerfrågan har utretts mycket grundligt, flera bullerreducerande åtgärder har studerats såsom skärmar, tyst asfalt och hastighetsbegränsningar. Bakgrundsbuller, bullerregn, från Värmdöleden medför att en god ljudmiljö inte kan uppnås och avstegsfall B måste tillämpas. Avstegsfall kan medföra en ökad risk för boendes hälsa.

**MILJÖKONSEKVENSBESKRIVNING**

En planbestämmelse kommer att införas för ljudnivån. Kraven inomhus avser Ljudklass C. Byggnaderna skall utformas så att

- minst hälften av boningsrummen i varje lägenhet får högst 55 dB(A) ekvivalent ljudnivå (frifältsvärde) utanför fönster.
- trafikbullernivån inomhus i boningsrum inte överstiger 30 dB(A) ekvivalent och 45 dB(A) maximal ljudnivå.
- alla lägenheter ska ha tillgång till uteplats med högst 55 dB(A) ekvivalent ljudnivå samt max 70 dB(A) maximal ljudnivå.

## Luft

### **Kommunala mål - Översiktsplanen 2002**

Tillförsel av koldioxid, kvävedioxid och andra skadliga ämnen ska minskas med stöd av fysisk planering genom minskade utsläpp från trafiken och uppvärmningen. Detta sker genom:

- Kollektivtrafik gynnas vid planeringen.
- Väl utbyggt nät för gång- och cykeltrafik.
- Vägutbyggnader som minskar risker för köbildning.
- Utformning av bebyggelse så att en god genomluftning uppstår i gaturummet.
- Vid planering gynna energisystem som inte utnyttjar fossila bränslen.

### **Miljö kvalitetsnormer (MKN)**

Miljö kvalitetsnormerna (MKN) är bindande nationella föreskrifter. De är till för att skydda hälsan och miljön. En MKN anger de föroreningsnivåer som människor och miljö kan belastas för utan olägenheter av betydelse. Vid planering och planläggning ska hänsyn tas till dessa. En plan får inte medverka till att en MKN överskrids. De mest betydelsefulla MKN för denna plan är bensen, kvävedioxid och partiklar (PM10).

### **Fakta luft**

Halten av luftföroreningar i utomhusluften beror huvudsakligen på:

- Förbränningsrelaterade föroreningar,
- Slitage från vägbana och bromsar,
- Utsläppens omfattning i tid och rum,
- Utsläppningsförhållanden.
- Områdets topografi.

### **Utbyggnadsförslaget**

Enligt Stockholm och Uppsala läns luftvårdsförbunds beräkningar för Nacka kommun kommer samtliga nu gällande miljö kvalitetsnormer för luft att klaras inom planområdet. Årsmedelvärdet för bensen inom planområdet beräknas till 0,5 µg/ m<sup>3</sup>- 1,0µg/ m<sup>3</sup> . Medelvärdet under året får inte överstiga 5 µg/ m<sup>3</sup>. Dygnsmedelvärdet för kvävedioxid inom planområdet beräknas till 12-24 µg/ m<sup>3</sup>, medelvärdet för det åttonde värsta dygnet får inte vara högre än 60 µg/ m<sup>3</sup>. Halten

**MILJÖKONSEKVENSBESKRIVNING**

---

av partiklar mindre än 10 µm får inte vara högre än 50 µg/ m<sup>3</sup> (dygnsvärde). Halten beräknas till 27 -39 µg/ m<sup>3</sup>.

Sett i ett större sammanhang innebär varje ny utbyggnad ett tillskott av kvävedioxid och partiklar längs de stora trafiklederna med risk att normerna överskrids någon annanstans än inom planområdet. Någon studie om detta har inte utförts.

**Slutsats:** Enligt Stockholm och Uppsala läns luftvårdsförbunds beräkningar för Nacka kommun kommer samtliga nu gällande miljökvalitetsnormer för luft att klaras inom planområdet.

## Rekreation och tillgänglighet

### Kommunala mål – Översiktsplanen 2002

- Möjligheter till lek, motion och rörligt friluftsliv ska bevakas i planeringen för att öka välbefinnandet och stimulera till fysisk aktivitet.

### Utbyggnadsförslaget

Planområdet har genom sin avgränsning och svåra topografiska förhållanden ej särskilt goda förutsättningar för god tillgänglighet respektive lek och rekreation.

I planområdets västligaste del finns dock en mindre park ”Hamnparken” med skyddat läge. Här finns utrymme för både grönska, bänkar och aktivitetsyta.

Lek sker i huvudsak på kvartersmark. Närmaste allmän lek finns på den centrala platån samt i strandparken på norra Kvarnholmen. Ett mindre naturmarksområde ligger direkt norr om planområdet.

För att kompensera brist på allmän lek inom planområdet, har stor vikt lagts vid att skapa goda lekmiljöer på kvartersmark på alla ytor där detta varit möjligt. Framförallt ger den stora ”gården” i den östra bebyggelsen en ljus och väl gestaltad utemiljö med goda lekmöjligheter. Närmaste större rekreationsområde finns på Ryssbergen på andra sidan Svindersviken. Dit kommer Kvarnholmsborna att kunna komma via gång- och cykelbana på den nya bron över Svindersviken.

Delar av planområdet är lättillgängliga för rörelsehindrade. Detta gäller främst kajplanet med strandpromenad och platser samt badanläggningen i öster. Andra delar av planområdet har dålig tillgänglighet med trappor och branta lutningar. För att delvis kompensera för detta planeras en allmän hiss centralt i området. Handikapparkering planeras också in på strategiska platser.

**Slutsatser:** Planområdet har genom sin avgränsning och svåra topografiska förhållanden ej särskilt goda förutsättningar för god tillgänglighet respektive lek

**MILJÖKONSEKVENSBESKRIVNING**

---

och rekreation. Lek sker i huvudsak på kvartersmark. Stor vikt har lagts vid att skapa goda lekmiljöer på kvartersmark på alla ytor där detta varit möjligt. Holmens naturmark nås förhållandevis snabbt via det välutvecklade gångvägssystemet. Delar av planområdet är lättillgängliga för rörelsehinder medan andra delar har dålig tillgänglighet. För att delvis kompensera för detta planeras en allmän hiss centralt i området. Handikapparkering planeras också in på strategiska platser.

## Risk och säkerhet

### **Kommunala mål – Översiktsplanen 2002**

Vid nybebyggelse, upprustning eller förnyelse av bebyggelse ska den fysiska miljön utformas på ett sådant sätt att brott förhindras och att tryggheten och säkerheten ökar.

### **Utbyggnadsförslaget**

Planförslaget innebär en ökad trygghet då det gamla och till stora delar outnyttjade industriområdet ersätts av ny bostadsbebyggelse. Då terrängen bitvis är mycket brant och risk för fallolyckor föreligger, måste fallskydd sättas upp på utsatta ställen.

En anmälan om avslutande av Preem ABs f.d. bensinbergrumsanläggning på Kvarnholmen har inlämnats till kommunen. Av anmälan framgår bl. a. att det finns ca 130 kg aromater lösta i vattenmassan i bergrummen samt ytterligare 3-6 ton aromater finns bundet i sedimenten i bergrummen. Enligt anmälan kommer produkterna brytas ner och fastläggas i sedimenten och inte nå Saltsjön. Eventuella utsläpp till luft bedöms inte ge upphov till olägenheter för närboende i området.

En riskbedömning (Riskbedömning Bensinbergrumsavveckling Finnberget, Sweco 2011-10-18) har utförts som belyser bensinbergrummets risker i framtiden. Riskbedömningen omfattar de skeden som vidtar efter avslutad avvecklingsprocess av bergrummen och då kontrollprogrammen för avveckling har avslutats och inkluderar det skede då bostäder byggs enligt detaljplan.

Av riskbedömningen framgår att risken med tidigare förvaring av brandfarlig vätska efter avveckling är mycket liten, d.v.s. risken för brand och/eller explosion som är förknippad med anläggningen efter avvecklingen bedöms som mycket liten.

Miljöenheten har kontaktat Sveriges geologiska undersökningar och efterfrågat deras synpunkter angående avvecklingen av bensinbergrummen. SGU har då tagit del av "Avvecklingsplanen för bergrummen" samt "Riskbedömningen". SGUs bedömning är att:



---

**MILJÖKONSEKVENSBESKRIVNING**

---

- det via grundvattnet kan vandra ut föroreningar från bergrummen till Saltsjön.
- det finns risk för att bensinångor och svavelväte kan påverka luften i byggnader ovanför och intill bergrummen.
- det finns risk för att kvarlämnade produkter i bergrummen kan medföra olägenhet för människors hälsa på lång sikt.

Miljöenheten anser att det inte kan uteslutas att även efter avveckling av bensinbergrummen så kvarstår en risk för olägenheter för människor samt påverkan på Saltsjön.

För att avveckla bensinbergrummen och för byggande av bland annat kajkonstruktioner i vattnet har tillstånd från mark- och miljödomstolen sökts och erhållits. Bensinbergrummen håller på att avvecklas. Tillstånd till avveckling och försegling av bergrum, innefattande upphörande av bortledning av grundvatten samt lagligförklaring av anläggning för bortledning av grundvatten vid Kvarnholmen i Nacka kommun, har erhållits av Mark- och miljödomstolen 2013-12-19. Domen har överklagats av Nacka kommun 2014-01-08, avseende tiden för framställande av anspråk till följd av oförutsedd skada. Mark- och miljööverdomstolens dom 2014-09-25, ändrar mark- och miljödomstolens dom endast på så sätt att tiden för framställande av anspråk till följd av oförutsedd skada bestäms till femton år efter arbetstidens utgång.

Kontrollprogram för avveckling och försegling av bergrum avses att lämnas in. Planförslaget medger ett utomhusbad i mynningen till Svindersviken. En riskbedömning har utförts för att belysa risken för påsegling av badet, PM Påseglingsrisk vid Droppen utomhusbad, WSP Brand och Risk 2011-05-24, rev. 2011-06-29.

Av utredningen framgår följande. Badgäster vid anläggningen antas ha en god uppsikt över området, och kan förväntas upptäcka ett fartyg på kollisionskurs.

Riskenivån på den aktuella platsen uppskattas vara högre än att den direkt kan anses acceptabel för alla typer av verksamheter. Det planerade utomhusbadet bedöms dock utgöra en lämplig typ av verksamhet som kan uppföras på platsen med vissa riskreducerande åtgärder:

- Personalutrymmen placeras i byggnader på stranden.
- Anläggningen ska vara väl upplyst när det är mörkt ute.
- Utanför bassängen byggs en avbärarkonstruktion som skydd mot påsegling av medelstora fritidsbåtar.

Med dessa åtgärder bedöms badet kunna utföras med hänsyn till riskpåverkan från fartygstrafiken.

MILJÖKONSEKVENSBESKRIVNING



Placering av badanläggning

**Slutsats:** Planförslaget innebär en ökad trygghet då den gamla riskfyllda industrimiljön ersätts av ny bostadsbebyggelse. Då terrängen bitvis är mycket brant, föreligger risk för fallolyckor. Närhet till vatten innebär också en olycksrisk. Bergrummen som tidigare har lagrat bensin håller på att avvecklas. Miljöenheten anser att det inte kan uteslutas att även efter avveckling av bensinbergrummen så kvarstår en risk för olägenheter för människor och påverkan på Saltsjön. För att avveckla bensinbergrummen och för byggande av bland annat kajkonstruktioner i vattnet har tillstånd från mark- och miljödomstolen sökts och erhållits.

## HUSHÅLLNING MED NATURRESURSER

### Fakta - hushållning med naturresurser

Enligt miljöbalkens hushållningsprincip ska alla som driver en verksamhet eller vidtar en åtgärd hushålla med råvaror och energi samt utnyttja möjligheterna till återanvändning och återvinning. I första hand ska förnyelsebara energikällor användas.

### Utbyggnadsförslaget

Planens genomförande innebär att mark som till viss del är ianspråktagen åter kommer att bebyggas. Bebyggelsen kommer att försörjas med fjärrvärme. Energiförsörjningsfrågorna utreds vidare i projekteringsskedet. Husen skall byggas och isoleras så att god energihushållning uppnås. Energianvändningen ska

**MILJÖKONSEKVENSBESKRIVNING**

---

ligga minst 10 % under lagkravet vid aktuellt utbyggnadstillfälle.  
Energihushållning bevakas i fortsatt arbete.

**Slutsats:** Området ansluts till fjärrvärme. Energianvändningen ska ligga minst 10 % under lagkravet vid aktuellt utbyggnadstillfälle. Energihushållning bevakas i fortsatt arbete. Större delen av exploateringen sker inom på mark som redan är ianspråktagen.

NACKA KOMMUN  
Planenheten

Andreas Totschnig  
Planchef

Sven Andersson  
Översiktsplanerare

Kristina Källqvist  
Planarkitekt

Referenser:

Trafikprognos som tagits fram av Ramböll 2008-04-10  
Bullerutredning Kvarnholmen ÅF-Ingemanssons 2010-09-02 och 2011-04-11.  
Trafikbullerutredning för detaljplan 4, Sillkajen och Södra kajen, Åkerlöf Hallin Akustikkonsult AB 2011-11-30.  
Biologisk mångfald i Nacka – underlagsrapport till grönstrukturplan för Nacka kommun, ekologigruppen ab, juni 2009.  
Detaljplan 4, Dagvattenutredning, Ramböll 2011-05-09  
PM Dagvatten DP 4 fördjupning, Ramböll 2011-12-12  
Förslag till riktvärden för dagvattenutsläpp, Regionala dagvattennätverket i Stockholms län, 2009.  
Dagvattenpolicy för Nacka kommun, 2011-03-02  
Förslag till riktvärden för dagvattenutsläpp, Regionala dagvattennätverket i Stockholms län februari 2009.  
PM Påseglingrisk vid Droppen utomhusbad, WSP Brand och Risk 2011-05-24 rev. 2011-06-29 och 2012-01-23.  
Avslutande av Preem AB f.d. Bensinbergrumsanläggning på Kvarnholmen  
PM Riskbedömning Bensinbergrumsavveckling Finnberget, Kvarnholmen, Sweco, 2011-10-18.  
MKB Avveckling av bensinbergrum Kvarnholmen Sweco 2001-04-20  
Sveriges geologiska undersökningar, Samråd beträffande anmälan om slutavveckling av bergumslager för petroleumbränsle 2011-12-12.  
Miljöteknisk undersökning samt fördjupad riskbedömning och bedömning av åtgärdsbehov, Sweco 2014-12-16.  
Justering av riskbedömning och åtgärdsutredning för Östra Cisternområdet, Kvarnholmen, Sweco 2015-03-10.  
Konceptuella beskrivningar av tekniska lösningar för begränsning av ånginträngning för planerade byggnader vid Östra Cisternområdet, Sweco 2015-03-10.