

14 juni 2016

SAMMANTRÄDESPROTOKOLL  
Natur- och trafiknämnden

§ 131

NTN 2016/429  
KFKS 2016/317

## Sammanhängande promenadstråk i Nacka

Motion den 14 april 2016 av Helena Westerling (S) m.fl.

### Beslut

Natur- och trafiknämnden föreslår kommunfullmäktige fatta följande beslut.

Kommunfullmäktige noterar natur- och trafiknämndens redovisning och att huvuddelen av det material som efterfrågas i motionen redan finns tillgängligt i form av ”Förstudie av strandpromenader i Nacka”, appen Nackas naturkarta respektive ett pågående arbete med en Gångplan. Motionen är därmed färdigbehandlad.

### Ärendet

I motionen efterfrågas ”en inventering i syfte att med den som underlag ta fram en plan på vilka kompletteringar, nyanläggningar och markeringar av gångvägar och stigar som bör göras för att skapa mer sammanhängande promenadstråk, i synnerhet längs kommunens stränder.”

Huvuddelen av det material som efterfrågas i motionen finns redan tillgängligt i form av ”Förstudie av strandpromenader i Nacka”, appen Nackas naturkarta respektive ett pågående arbete med en Gångplan. Natur- och trafiknämnden anser därför att den i motionen efterfrågade kunskapen/informationen redan finns respektive arbete med kunskaps-inhämtning pågår.




### Förslagen i motionen

Helena Westerling (S) Majvie Swärd (S) Khashayar Farmanbar (S) Maria Raner (S) väckte vid kommunfullmäktige sammanträde den 14 mars 2016 en motion om att Nacka kommun beslutar att:

- Nacka kommun gör en inventering i syfte att med den som underlag ta fram en plan på vilka kompletteringar, nyanläggningar och markeringar av gångvägar och stigar som bör göras för att skapa mer sammanhängande promenadstråk, i synnerhet längs kommunens stränder.

### Förstudie – Strandpromenader i Nacka kommun augusti 2013

Natur- och trafiknämnden tog fram 2013 en förstudie av strandpromenader i Nacka enligt investeringsbeslut fattat 2012. Huvudsyftet med studien var att redovisa befintliga strandpromenader deras standard samt identifiera var sträckor saknas för att få sammanhängande strandstråk. Ett annat syfte med förstudien var att inför kommande investeringsuppdrag ta fram lokaliseringsstudier, tekniska lösningar och kostnader för ytterligare tre strandpromenader.

Ordförandes signatur 	Justerandes signatur 	Utdragsbestyrkande 
---	---	---

14 juni 2016

SAMMANTRÄDESPROTOKOLL  
Natur- och trafiknämnden

Förstudien bygger på de mål som finns i kommunens Översiktsplan, Grönstrukturprogram samt Kustprogram.

Natur- och trafiknämnden arbetar aktivt för att förbättra information, vägvisning och tillgänglighet i kommunens naturområden och naturreservat. Kommunen har dessutom i samarbete med Erstavik nyligen avslutat ett större arbete med bl.a. information och vägvisning inom Erstavik i enlighet med det avtal som tecknats mellan kommunen och Erstaviks ägare.

Natur- och trafiknämnden har även tagit fram appen **Nackas naturkarta** som kan användas såväl för att planera en utflykt eller vara till hjälp när man är ute i naturen. I appen finns vackra bilder och beskrivningar av vandringsleder och naturområden. Användaren får hjälp att hitta entréer till naturreservaten och det stora Erstaviksområdet, tips om badplatser, utsiktspunkter och andra intressanta platser. Allt är kopplat till en karta, som också håller reda på var besökaren befinner sig. Det går även bra att kommentera och dela sina favoritplatser med vänner.

### Gångplan

Natur- och trafiknämnden påbörjade 2015 arbetet med att ta fram en "Gångplan". Syftet med gångplanen är att skapa ett underlag för den fysiska planeringen som främjar gående och som stödjer en samhällsutveckling som går i riktning mot de uppsatta målen. Gångplanen ska beskriva den nuvarande situationen för Nackas fotgängare, presentera en målbild för ökad gångvänlighet och en handlingsplan för kommunens fortsatta arbete. Gångplanen ska fungera som ett underlag för budget- och verksamhetsplanering och ligga till grund för planering av drift och underhåll.

Inom ramen för att beskriva nuläget görs en inventering av standard på ett huvudgångvägnät inom kommunen som kopplar samman kommundelscentrum och större målpunkter såsom skolor, arbetsplatser och kollektivtrafik. En gångnätsanalys har utförts på strukturplanen för Nacka stad i syfte att identifiera saknade länkar samt länkar med stadslivspotential.

### Bedömning




Natur- och trafiknämnden bedömer att de studier som efterfrågas i motionen redan finns i form av "Förstudie av strandpromenader i Nacka" respektive det pågående arbetet med Gångplanen/Gångstrategin. Natur- och trafiknämnden anser därför att den i motionen efterfrågade kunskapen redan finns respektive arbete med kunskapsinhämtning pågår.

### Handlingar i ärendet

Tjänsteskrivelse 2016-06-07

Bilaga 1 Motion den 14 april 2016 av Helena Westerling (S) m.fl.

Bilaga 2 Förstudie av strandpromenader i Nacka, augusti 2013

Ordförandes signatur	Justerandes signatur	Utdragsbestyrkande
		

14 juni 2016

SAMMANTRÄDESPROTOKOLL  
Natur- och trafiknämnden

## Beslutsgång




Nämnden beslutade i enlighet med enhetens förslag till beslut.

## Protokollsanteckning

Christina Ståldal (NL) lät anteckna följande till protokollet:

”Nackalistan stöder intentionen i motionen från Socialdemokraterna och anser att ärendet i stora delar är färdigbehandlat.”

-----

Ordförandes signatur 	Justerandes signatur 	Utdragsbestyrkande 
---	---	---