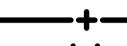

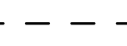







TECKENFÖRKLARING

-  Gräns för arbetsområde
-  Gräns mellan Trafikverket och Nacka kommun driftsområde.
-  Fastighetsgräns
-  Ny Gata / Justering av befintlig gata
-  Ny väg
-  Trafikverket väghållare
-  Väghållarens omfattning (bortsett från område Tillfällig nyttjanderätt) och Trafikverkets driftsansvar
-  Nacka kommun, detalplanerat område, Nacka kommuns driftsansvar.

Koordinatsystem
 Plan: SWEREF 99 18 00
 Höjd: RH2000

GRANSKNINGSSTATUS / SYFTE		FÖRHANDSKOPIA	
HANDLINGSTYP		SYSTEMHANDLING	
DATUM	2015-06-22	LEVERANS / ÄNDRINGS-PM	
OBJEKT	Väg 222		
DELOMRÅDE / BANDEL	tpl Kvarnholmen		
ANLÄGGNINGSDEL	Från Danvikstull till Tpl Skvaltån		
OBJEKTNUMMER / KM	107350	KONSTRUKTIONNUMMER	
BESTÄLLARE	 TRAFIKVERKET	LEVERANTÖR	 Norconsult
SKAPAD AV	D OLSSON	UPPDRAGSNUMMER	1032279
GODKÄND AV	D OLSSON	AVDELNING	
RITNINGSTYP	ÖVERSIKTSPLAN		
TEKNIKOMRÅDE / INNEHÅLL	Teknikövergripande		
BESKRIVNING	Geografisk uppdelning entreprenadområde		
ARBETS- OCH DRIFTSOMRÅDE			
SKALA	1:1000	FORMAT	A1
RITNINGNUMMER	2 00 C 01 02	BLAD	NÄSTA BLAD BET

Skapad av: D. Olsson, 13/06/2015, 10:37:19, C:\Users\olsson\Documents\1032279\1032279_01\1032279_01_01.dwg
 Ritad av: Olsson, Dan