




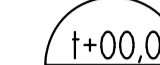
PLANBESTÄMMELSER

Följande gäller inom områden med nedanstående beteckningar. Där beteckning saknas gäller bestämmelsen inom hela planområdet. Endast angiven användning och utformning är tillåten.

GRÄNSBETECKNINGAR

-  Planområdesgräns
-  Egenskapsgräns
-  Gräns för tunnelområde

BEGRÄNSNING AV MARKENS BEBYGGANDE

- tunnel Marken ska vara tillgänglig för teknisk försörjning i tunnel inom planområdet
-  Lägsta tillåtna schaktdjup i meter relaterat till nollplanet för schaktning, sprängning, borrhning eller andra ingrepp (RH00)



Koordinatsystem ST74 Höjdsystem RH00		Till planen hör: Planbeskrivning Genomförandebeskrivning Miljöredovisning Fastighetsförteckning Gestalttningsprogram
Detalplan för Sicklaön 37:42 m.fl. DANVIKSEM Del 2 av 2 Nacka kommun Planenheten november 2012, rev januari 2013, rev mars 2015, justerad juni 2015 enligt APBL (1987:10)		
ANTAGANDEHANDLING 2 Angela Jonasson Tf planchef/planarkitekt Tove Mark planarkitekt		
Tillstyrkt av MSN..... Antagen av KF..... Laga kraft.....		KFKS 1996/82 214 Projektnr 9107

