




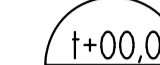
PLANBESTÄMMELSER

Följande gäller inom områden med nedanstående beteckningar. Där beteckning saknas gäller bestämmelsen inom hela planområdet. Endast angiven användning och utformning är tillåten.

GRÄNSBETECKNINGAR

-  Planområdesgräns
-  Egenskapsgräns
-  Gräns för tunnelområde

BEGRÄNSNING AV MARKENS BEBYGGANDE

- tunnel Marken ska vara tillgänglig för teknisk försörjning i tunnel inom planområdet
-  Lägsta tillåtna schaktdjup i meter relaterat till nollplanet för schaktning, sprängning, borrhning eller andra ingrepp (RH00)



R6470-2012

Grundkartan uppdaterad 2013-01-16

Koordinatsystem ST74 Höjdsystem RH00

37:38

Koordinatsystem ST74 Höjdsystem RH00

Detaljplan för Sicklaön 37:42 m.fl.

DANVIKSHEM Del 2 av 2

Nacka kommun

Planenheten november 2012, rev januari 2013, rev mars 2015,
justerad juni 2015
enligt APBL (1987:10)

Till planen hör:
Planbeskrivning
Genomförandebeskrivning
Miljöredovisning
Fastighetsförteckning
Gestaltungsprogram

ANTAGANDEHANDLING 2

Angela Jonasson
Tf planchef/planarkitekt

Tove Mark
planarkitekt

KFKS 1996/82 214
Projektnr 9107

Tillstyrkt av MSN.....
Antagen av KF.....
Laga kraft.....

