




Bilaga 3: Karta som visar områden där gällande planer ändras, områden som får ny detaljplan och områden inom järnvägsplanens gräns som inte detaljplanläggs.

STOCKHOLM

NACKA

Värmdövägen

Safröbodavägen

-  Ytan planläggs med en ny detaljplan
-  Ytan planläggs genom ändring
-  Områden inom järnvägsplanens gräns som inte detaljplanläggs

