

**KOORDINATSYSTEM**

SYSTEM I PLAN: SWEREF 99 18 00  
SYSTEM I HÖJD: RH2000

GRUNDKARTAN UPDDATERAD 2018-XX-XX  
FASTIGHETSREDOVISNINGEN ÄR UPDDATERAD 2018-XX-XX

**FÖRKLARINGAR**

**MARKANSPRÅK**

- GRÄNS FÖR JÄRNVAGSMARK
- AVGRÄNSNING MELLAN OLIKA TYPER AV MARKANSPRÅK
- T  
TILLFÄLLIG NYTTJÄNDERÄTT I 24 MÅNADER FRÅN BYGGSTART.  
BYGGVAG, ÄVEN ÖPPEN FÖR ANNAN TRAFIK, FÄR EJ BLOCKERAS

**SKYDDSÅTGÄRDER OCH FÖRSIKTIGHETSMÅTT**

**NYA ANLÄGGNINGAR**

- 0+000  
NYTT SPÅR MED VAXEL OCH LÅNGMÄTNINGSANGIVELSE
- BROKONSTRUKTION LINJE

**BETECKNINGAR I PROFIL**

- BEFINTLIG MARKNIVÅ I PROFILLINJEN
- RÄLSÖVERKANT, RÖK
- BEFINTLIG RÄLSÖVERKANT

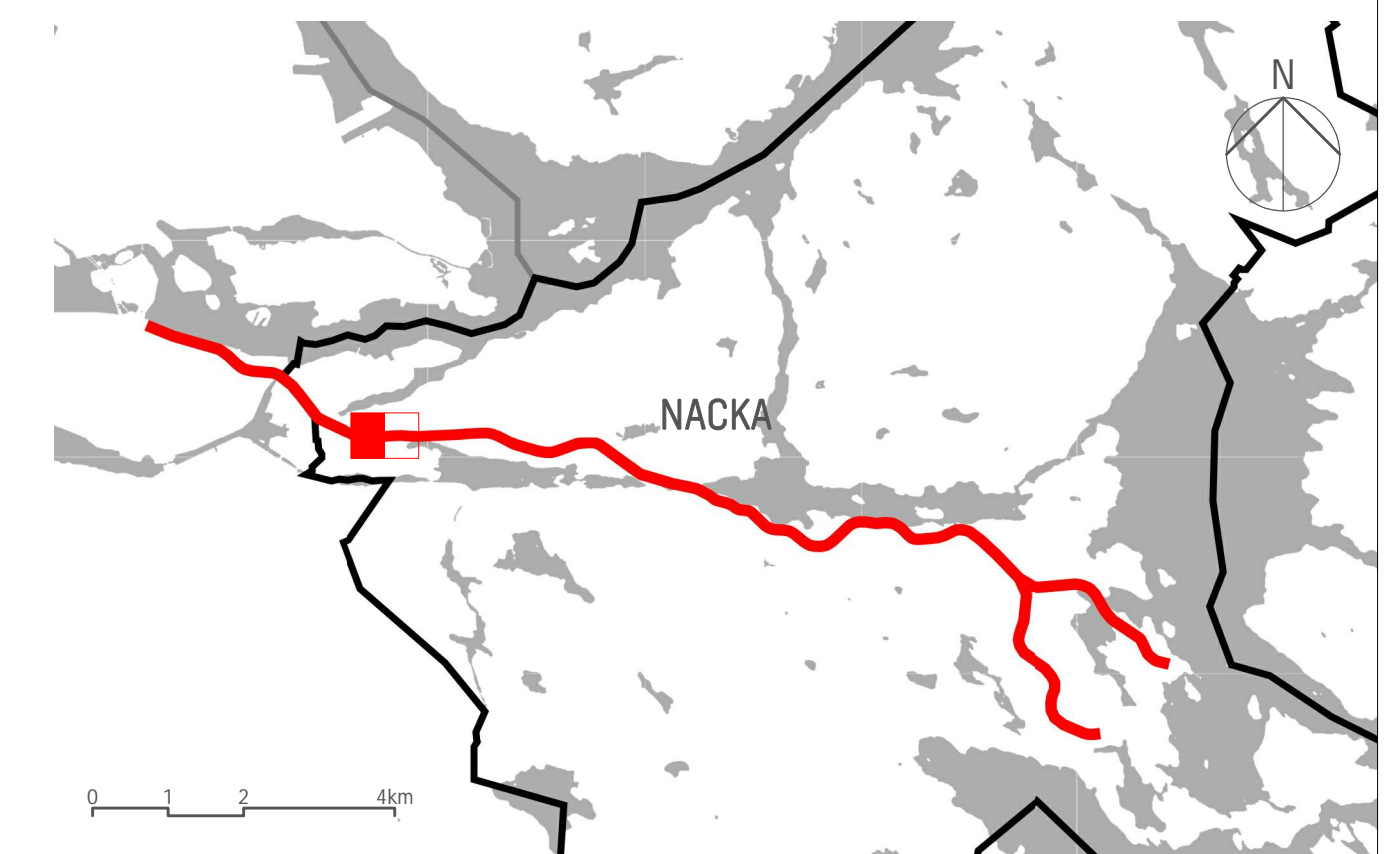
**BEFINTLIGA GRÄNSER**

- FASTIGHETSGRÄNS
- KVARTERSTRÄKTGRÄNS/TRAKTGRÄNS
- RÄTTIGHETSGRÄNS

**VERKSAMHETER/ÅTGÄRDER SOM UNDANTAS FRÅN FÖRBUD ENLIGT MILJÖBALKEN**

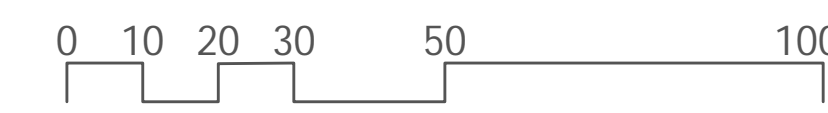
FÖRBUDEN SOM AVSER VERKSAMHET ELLER ÅTGÄRD INOM GENERELLT BIOTOPSKYDDSOMRÅDE (7:11 2 ST MB) GÄLLER INTE BYGGANDE AV JÄRNVÄG.  
FÖRBUDEN MOT ÅTGÄRDER OCH VERKSAMHETER INOM STRANDSKYDDSOMRÅDE (7:15 MB) GÄLLER INTE BYGGANDE AV JÄRNVÄG  
SKYLDIGHETEN ATT GÖRA ANMÄLAN FÖR SAMRÅD ENLIGT 12:6 MB GÄLLER INTE FÖR DE VERKSAMHETER OCH ÅTGÄRDER SOM BEHOVS FÖR ATT BYGGA JÄRNVÄGEN OCH SOM FASTSTÄLLS OCH INGÅR I JÄRNVAGSMARK ELLER OMRÅDE FÖR TILLFÄLLIG NYTTJÄNDERÄTT.

**ORIENTERINGSFIGUR**



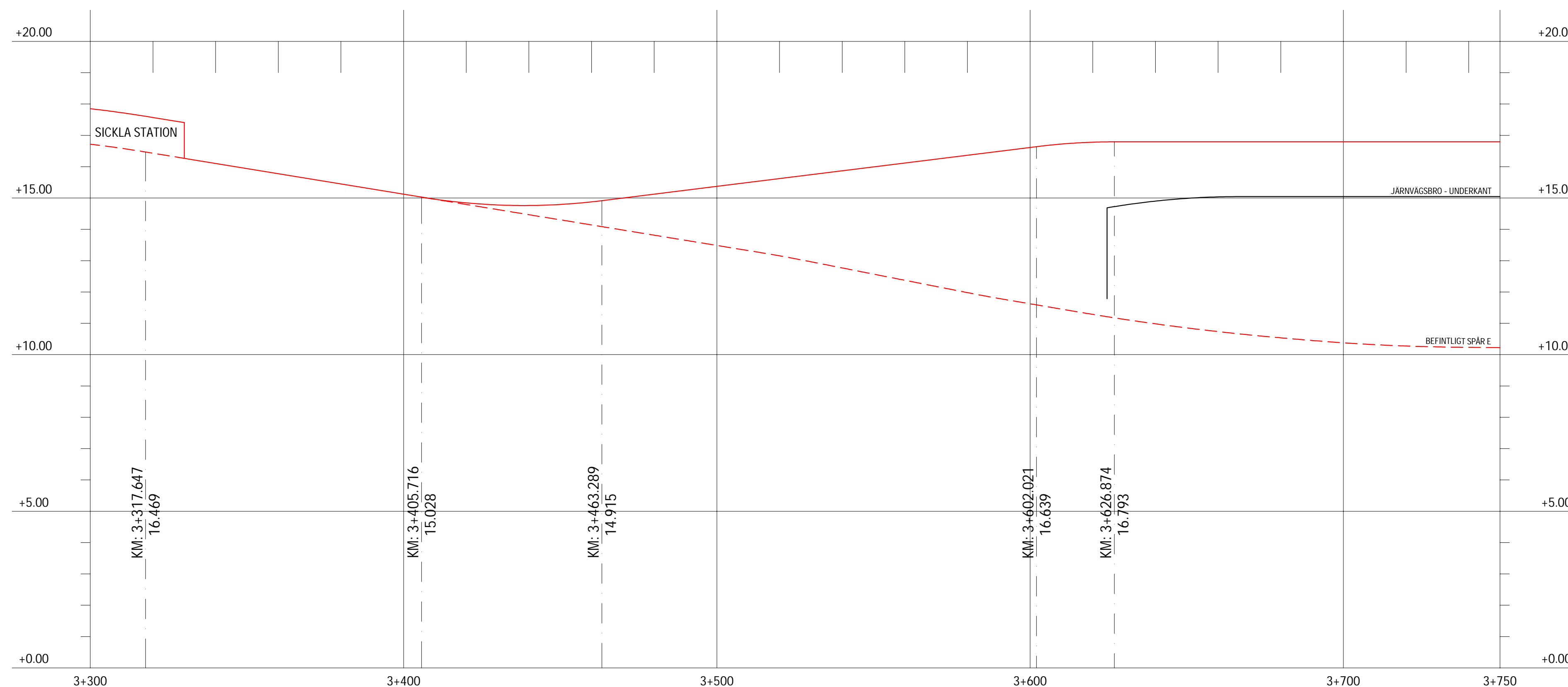
|                               |                            |  |      |                                       |                  |               |          |
|-------------------------------|----------------------------|--|------|---------------------------------------|------------------|---------------|----------|
| Uppdrag nr<br>14502514        | Handläggare<br>M. Le Donne | Rit/Konst<br>M. Le Donne                 | Rev  | Ant                                   | Revidering avser | Sign          | Datum    |
| Granskad<br>I. Aronsson       | Godkänd<br>I. Aronsson     | <b>SAMRÅDSHANDLING</b>                   |      |                                       |                  |               |          |
| Ort<br>STOCKHOLM              | Datum<br>2018-10-10        | JÄRNVÄGSPLAN<br>Saltsjöbanans upphöjning |      |                                       |                  |               |          |
| AB Storstockholms Lokaltrafik |                            | KM 3+300 – 3+750<br>Plankarta Järnväg    |      | Format<br>A1                          | Skala<br>1:1000  |               |          |
| SL Handläggare<br>Å. Holm     | SL Uppdrags nr<br>-        | SL Godkänd<br>T. Romstedt                | 5610 | Ritningsnummer<br>C-5601-100-110-0001 | Blad<br>1        | Nästa bl<br>2 | Rev<br>- |

**PLAN**



**PROFIL**

SPÅRPROFIL LÅNGS SÖDERGÅENDE SPÅR. SPÅRPROFILEN REDOVISAR ÄVEN ANLÄGGNINGSDELAR I NÄRHETEN AV PROFILENS UTSNITT



SKALA  
LÅNGD=1:1000  
HÖJD=1:100

Denna handling och informationen här är  
 SLL egendom och  
 får inte användas, delas ut eller  
 offentliggöra.

Ritningsfil: \$FILES\$  
 Plottdatum: \$DATES\$  
 Plottad av: \$USERS\$