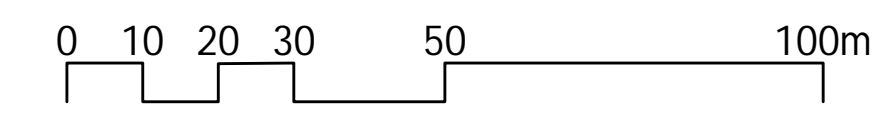
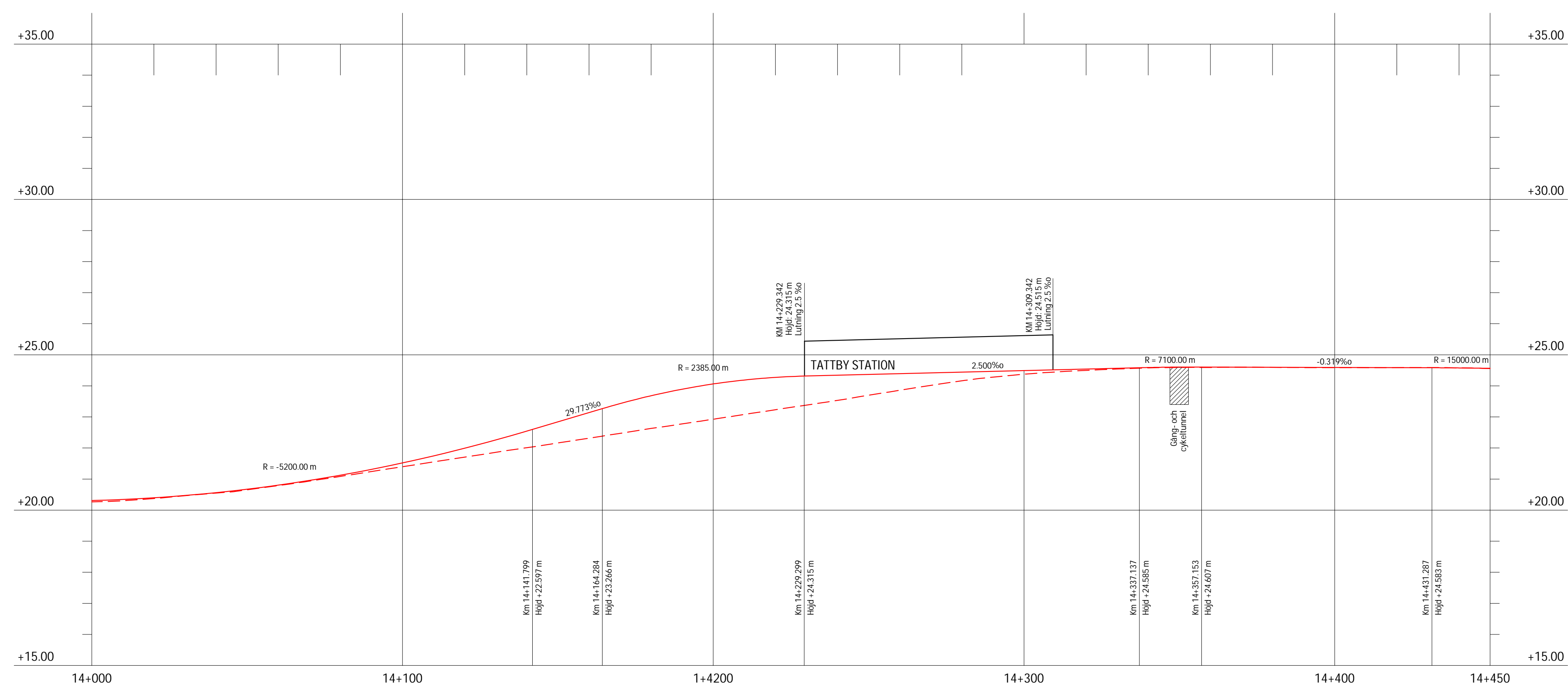


- KOORDINATSYSTEM**
 SYSTEM I PLAN: SVREF 99 18 00
 SYSTEM I HÖJD: RH2000
- FÖRKLARINGAR**
- MARKANSPRÅK**
- GRÄNS FÖR JÄRNVÄGSMARK
 - AVGRÄNSNING MELLAN OLIKA TYPER AV MARKANSPRÅK
 - J** NY JÄRNVÄGSMARK MED ÄGANDERÄTT
 - T** TILLFÄLLIG NYTTJÄNDERÄTT I 12 MÅNADER FRÅN BYGGSTART. ARBETS- OCH ETABLERINGSOMRÅDE
- SKYDDSÅTGÄRDER OCH FÖRSIKTIGHETSMÅTT**
- Sk1, Sk2, Sk3, Sk4: MARKERING ELLER AVGRÄNSNING FÖR SKYDDSÅTGÄRD ELLER FÖRSIKTIGHETSMÅTT
 - Sk1, Sk2, Sk3: BULLERSKYDDSKÄRM, SPÄRNÄRA SKÄRM 0,92 METER ÖVER RÄLSÖVERKANT
 - Sk1, Sk2, Sk3: RÄLLIVDÄMPARE
 - Sk1, Sk2, Sk3: ÖVERSYN AV FÖNSTERÅTGÄRDER, FRISKLUFTSVENTILER SAMT KOMPLETTERANDE ÅTGÄRDER PÅ BEFINTLIG UTEPLATS
 - Sk4: ERBJUDANDE OM LOKAL AVSKÄRMNING AV UTEPLATS
- NYA ANLÄGGNINGAR**
- NYTT SPÅR MED VÄKEL OCH LÄNGDMÄTNINGSANGIVELSE
 - JÄRNVÄGSBRÖ
 - NY PLATTFORM
 - TEKNIKHUS
 - STÄNGSEL
- BETECKNINGAR I PROFIL**
- RÄLSÖVERKANT
 - BEFINTLIG RÄLSÖVERKANT
- ÖVRIGA BETECKNINGAR**
- FASTIGHETSGRÄNS
 - RÄTTIGHETSGRÄNS
 - BEFINTLIGA BULLERSKYDDSKÄRMAR

PLAN



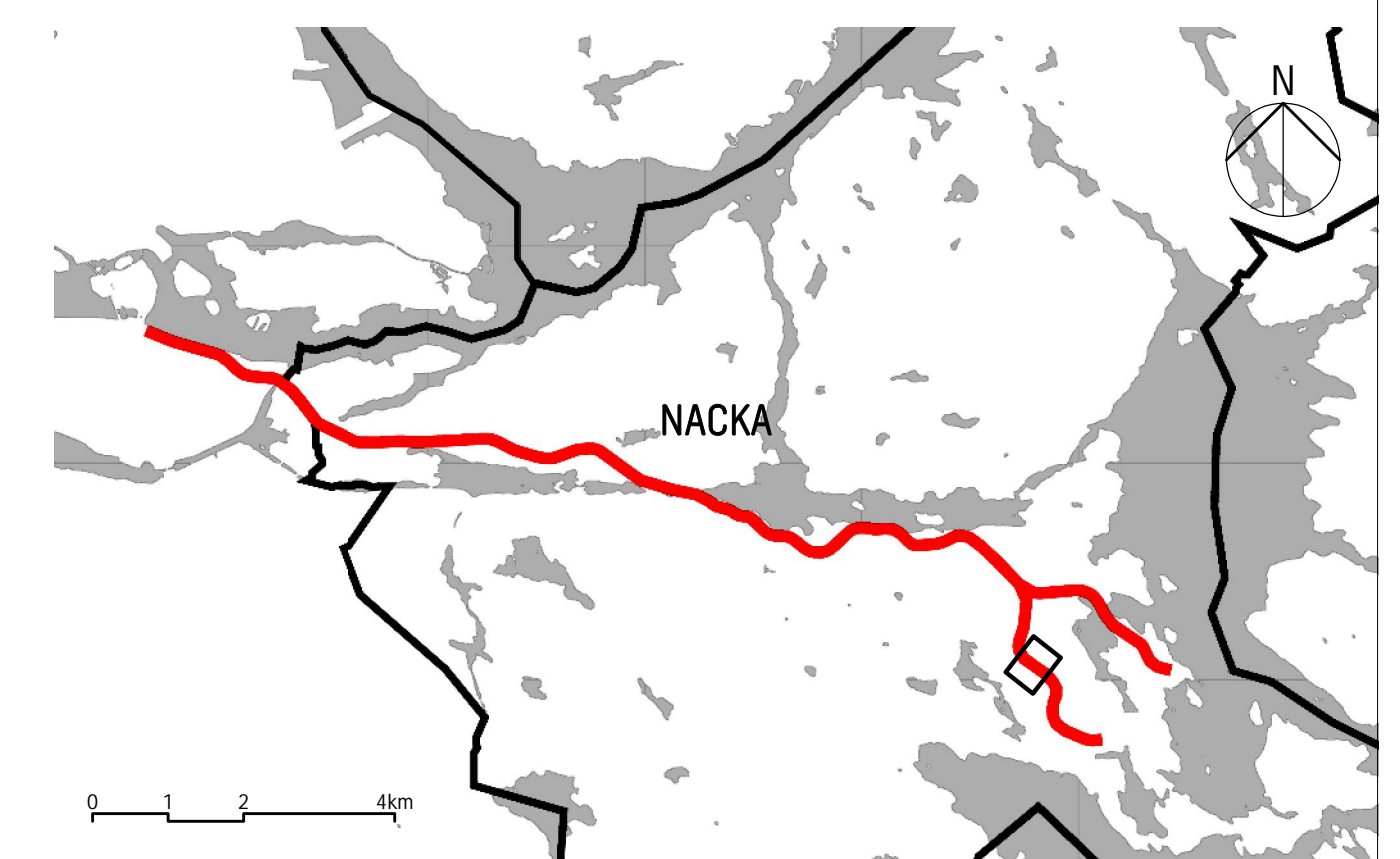
Denna handling och informationen här är SLL egendom och får inte användas, delges, oberoende eller offentliggöras i annat sammanhang.



PROFIL

SPÅRPROFIL LÅNGS SÖDERGÅENDE SPÅR. SPÅRPROFILER REDOVISAR ÄVEN ANLÄGGNINGSDELAR I NÄRHETEN AV PROFILENS UTSNITT

ORIENTERINGSFIGUR



Uppdrag nr 14502514-001	Handläggare M. Le Donne	Rit/Konst M. Le Donne	Rev	Ant	Revidering avser	Sign	Datum
Granskad I. Aronsson	Godkänd I. Aronsson	GRANSKNINGSHANDLING					
Ort STOCKHOLM	Datum 2020-01-31	JÄRNVÄGSPLAN					
AB Storstockholms Lokaltrafik		Mötesstation Tattby					
SL Handläggare T. Berglund	SL Uppdrags nr -	KM 14+000 - 14+400					
SL Granskad T. Berglund	SL Godkänd T. Romstedt	Plankarta Järnväg					
Ort STOCKHOLM	Datum 2020-01-31	5630	Format A1	Skala 1:1000	Blad 1	Nästa bl -	Rev -
		C-5630-000-110-0001					

SKALA
 LÅNGD=1:1000
 HÖJD=1:100