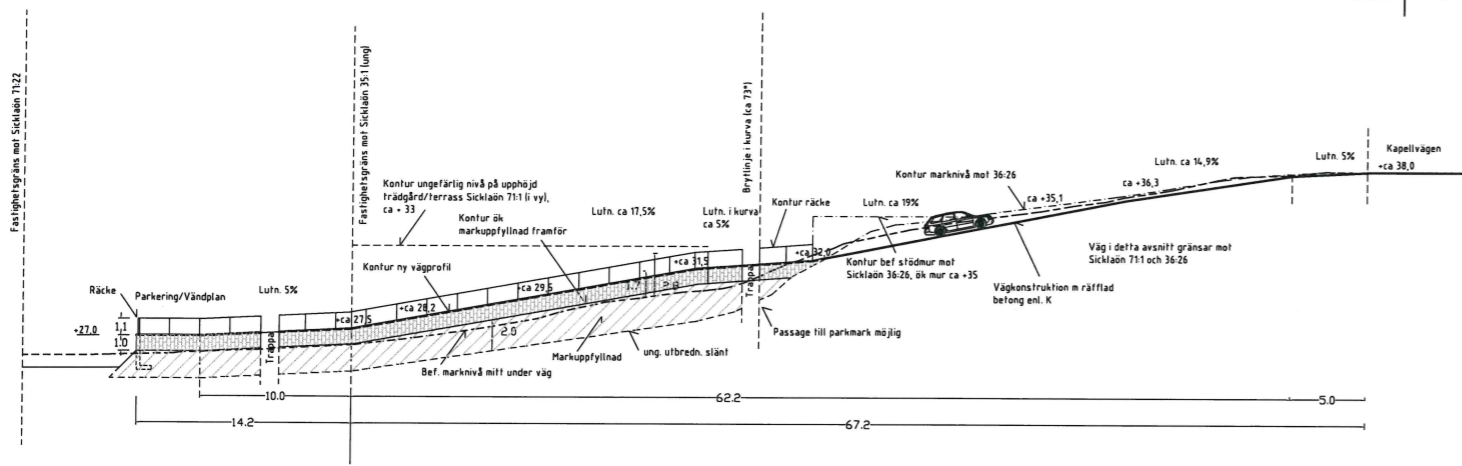


Bilaga 2

NACKA KOMMUN
Miljöenheten
2019-04-11
M17-1068

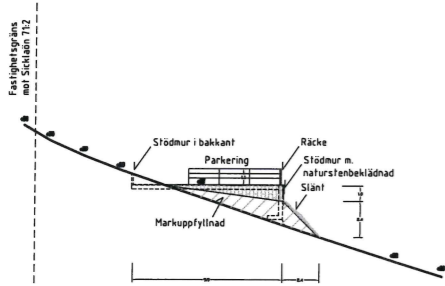


VY FRÅN SYDOST

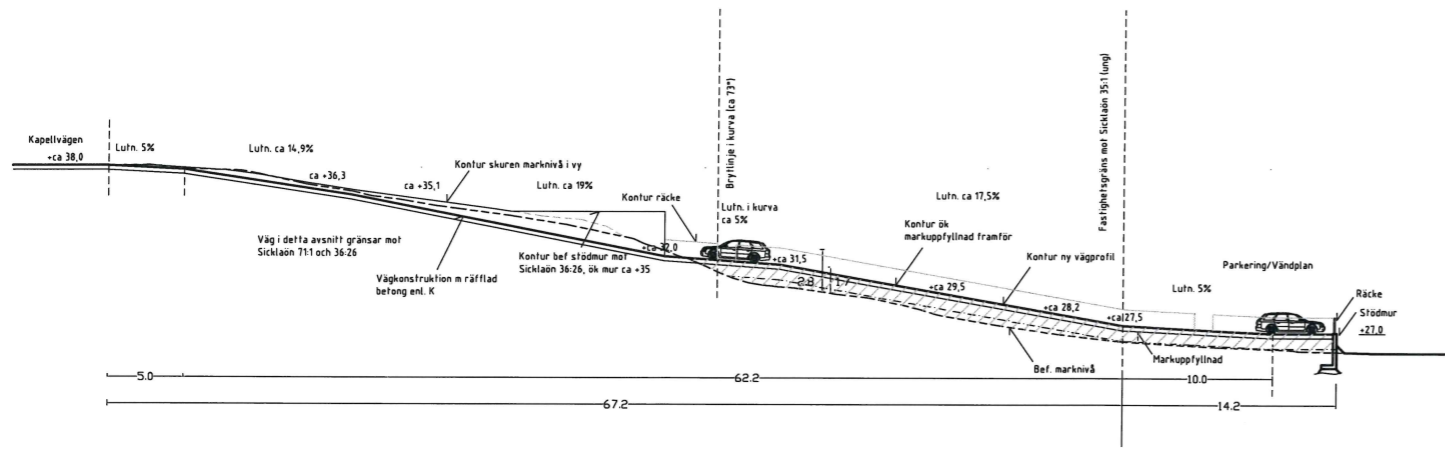
KURVA

VY FRÅN NORR

ELEVATION NY VÄG, 1:500 (A3)



ELEVATION PARKERINGS- OCH ANGÖRINGSZON FR SYDVÄST 1:500 (A3)

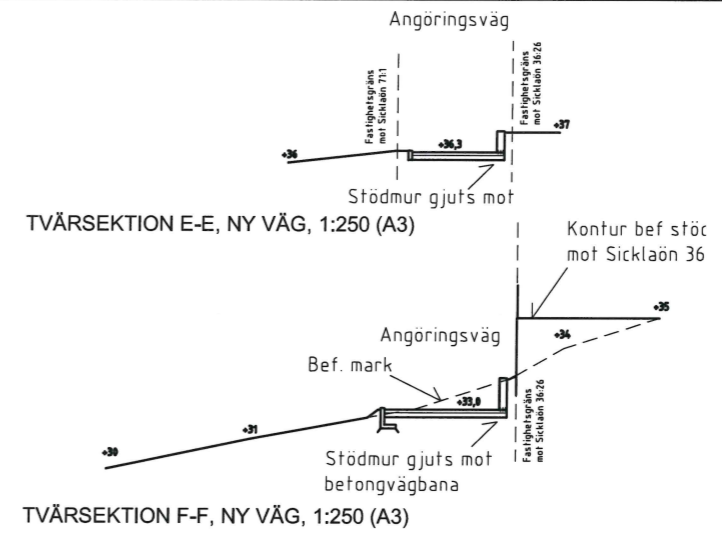


SEKTION GENOM VÄG, VY FRÅN SYDVÄST

KURVA

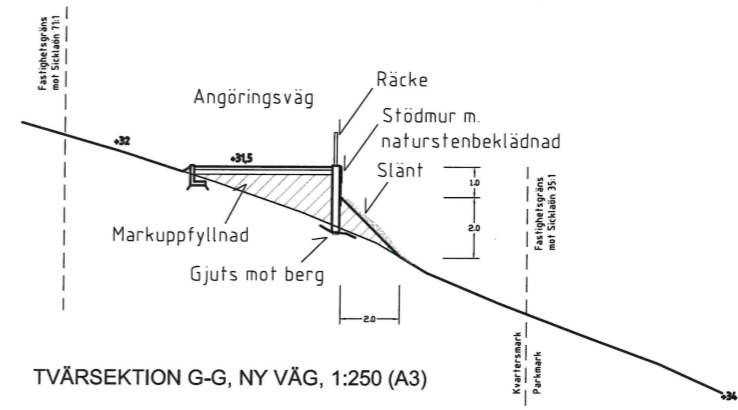
SEKTION GENOM VÄG, VY FRÅN NORDVÄST

SEKTION D-D - PROFIL NY VÄG, 1:500 (A3)

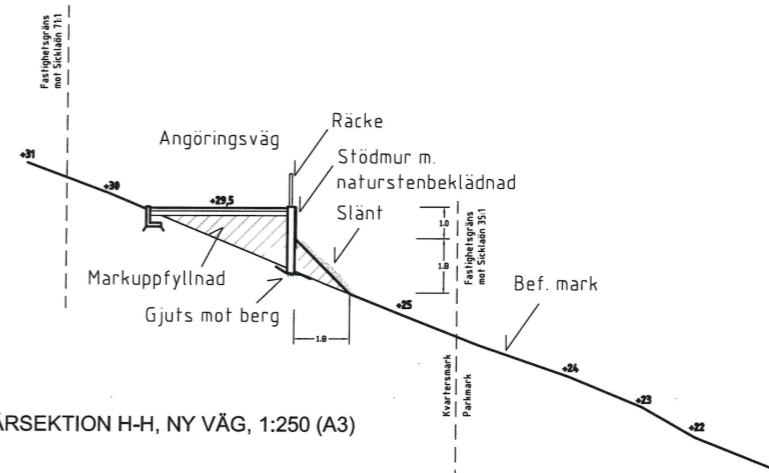


TVÄRSEKTION E-E, NY VÄG, 1:250 (A3)

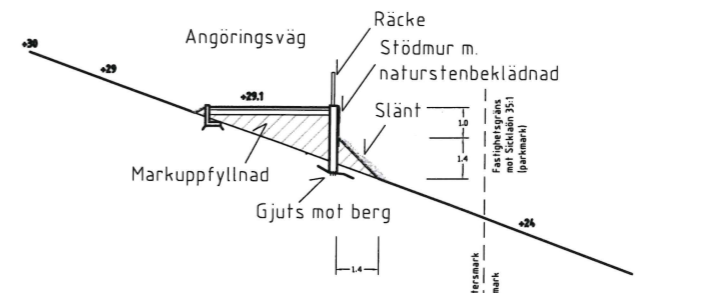
TVÄRSEKTION F-F, NY VÄG, 1:250 (A3)



TVÄRSEKTION G-G, NY VÄG, 1:250 (A3)



TVÄRSEKTION H-H, NY VÄG, 1:250 (A3)



TVÄRSEKTION I-I, NY VÄG, 1:250 (A3)

REVIDERINGAR C:

-Justerade sektioner och elevationer
-Vägen sänkt i stora delar vilket ger lägre murar och slänter.

C	- Se lista på ritning	181214	EA	
B	- Se lista på ritning	180709	EA	
A	- Se lista på ritning	170711	EA	
BET	ART	ÄNDRINGEN AVSER	DATA	SIK

BYGGLOVSHANDLING		
SICKLAÖN 71:3		
UPPDRAGSÄVARE PER CHRISANDER		
ANDRÉN ARKITEKTUR AB HALLANDSGATAN 30, 11857 STOCKHOLM EMAIL: INFO@ANDRENARKITEKTUR.SE		
UPPDRAG NR	RITAD/REVISI AV	HANDLAGGARE
111.00	EA	EA
DATA	ANSVARIG	
2017-07-11	ERIK ANDRÉN	
ELEVATIONS-/PROFILRITNING ELEVATION/PROFIL VÄGANSLUTNING		
SKALA	MAPPER	BET
1:500/1:250 (A3)	A-012-001	C

LAGER P40

P.L.O. 2018-02-14 22:49 D:\ANDRÉN ARKITEKTUR\B\PROJEKT\11100_SICKLAÖN 71:3\BIBLINGAR\2017\AUTOCAD\MODELLVA_ELEVATION_VÄGPROFIL_BETH_03.DWG