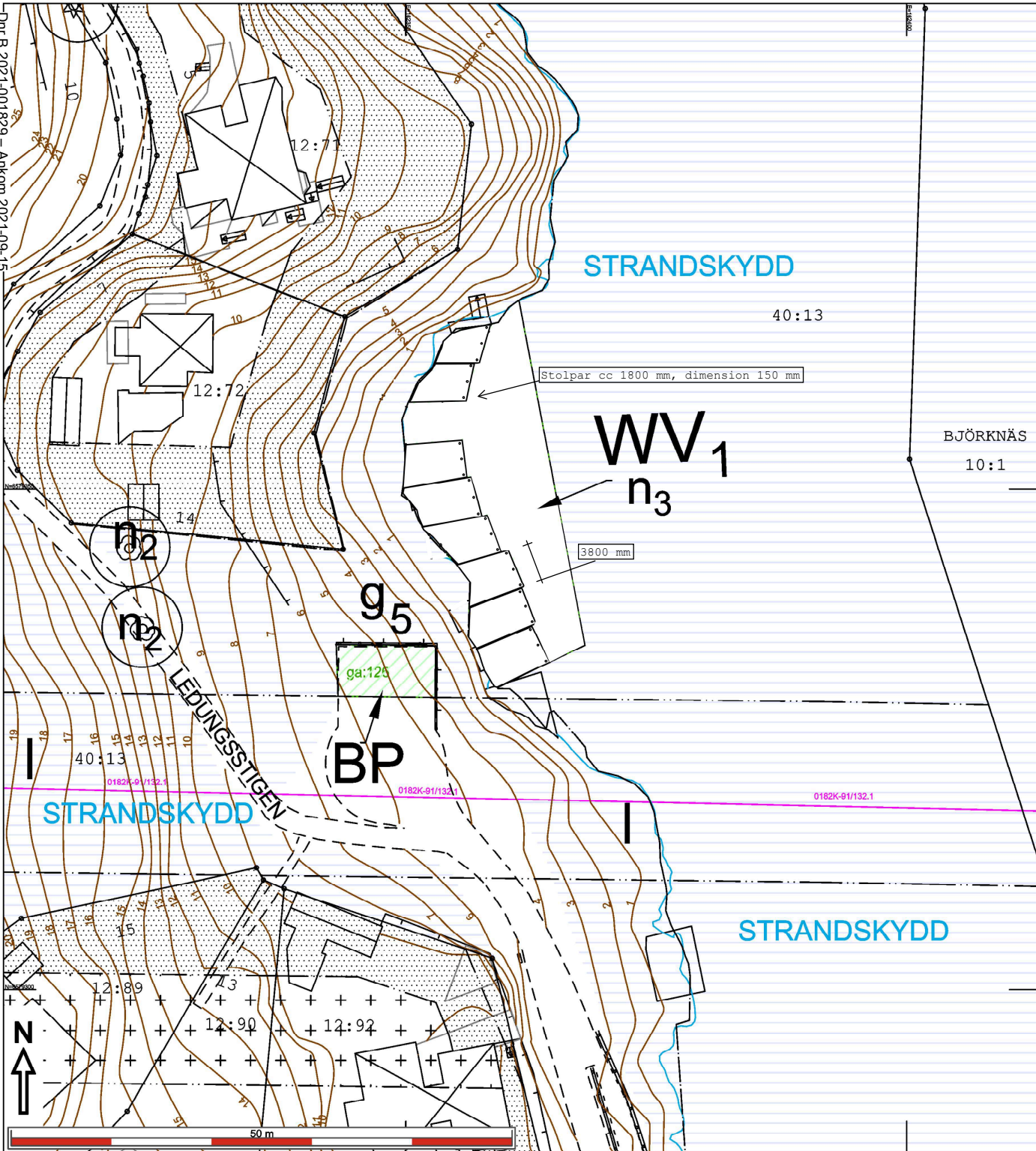


Fastighet	Del av Sicklaön 40:13
Typ av karta	Karta C: Primärkarta med planbestämmelser
Adress	adress saknas
Ärendenummer	210611-Nybyggnadskarta-CO46



- Väg
- Fastighetsgräns
- Höjdkurva
- Stig
- Strandlinje
- GC-väg
- Tunnel
- Häck
- Mur
- Stödmur
- Plank/Staket/Stängsel
- Rättighetsområde
- Gemensamhetsområde
- PLANBESTÄMMELSER
- Användningsgräns
- Egenskapsgräns
- Fomminne
- Barrträd
- Lövträd
- Trappa
- Gränspunkt
- Hus (bostadshus inmätt av mätningsegenför)
- Takof (barrträd byggnad från kommunens register)
- Hus (komplementbyggnad inmätt av mätningsegenför)
- Skärmstak (inmätt av mätningsegenför)

Samfälligheter/Gemensamhetsanläggningar inskrivna i Lantmäteriets fastighetsregister: Sicklaön GA:142

Rättigheter inskrivna i Lantmäteriets fastighetsregister (OBS: Det kan finnas rättigheter som inte är inritade i kartan samt som ligger utanför området): inga registrerade i området.

Nivåkurvorna är ingen exakt redovisning av höjden och bör inte användas vid detaljprojektering

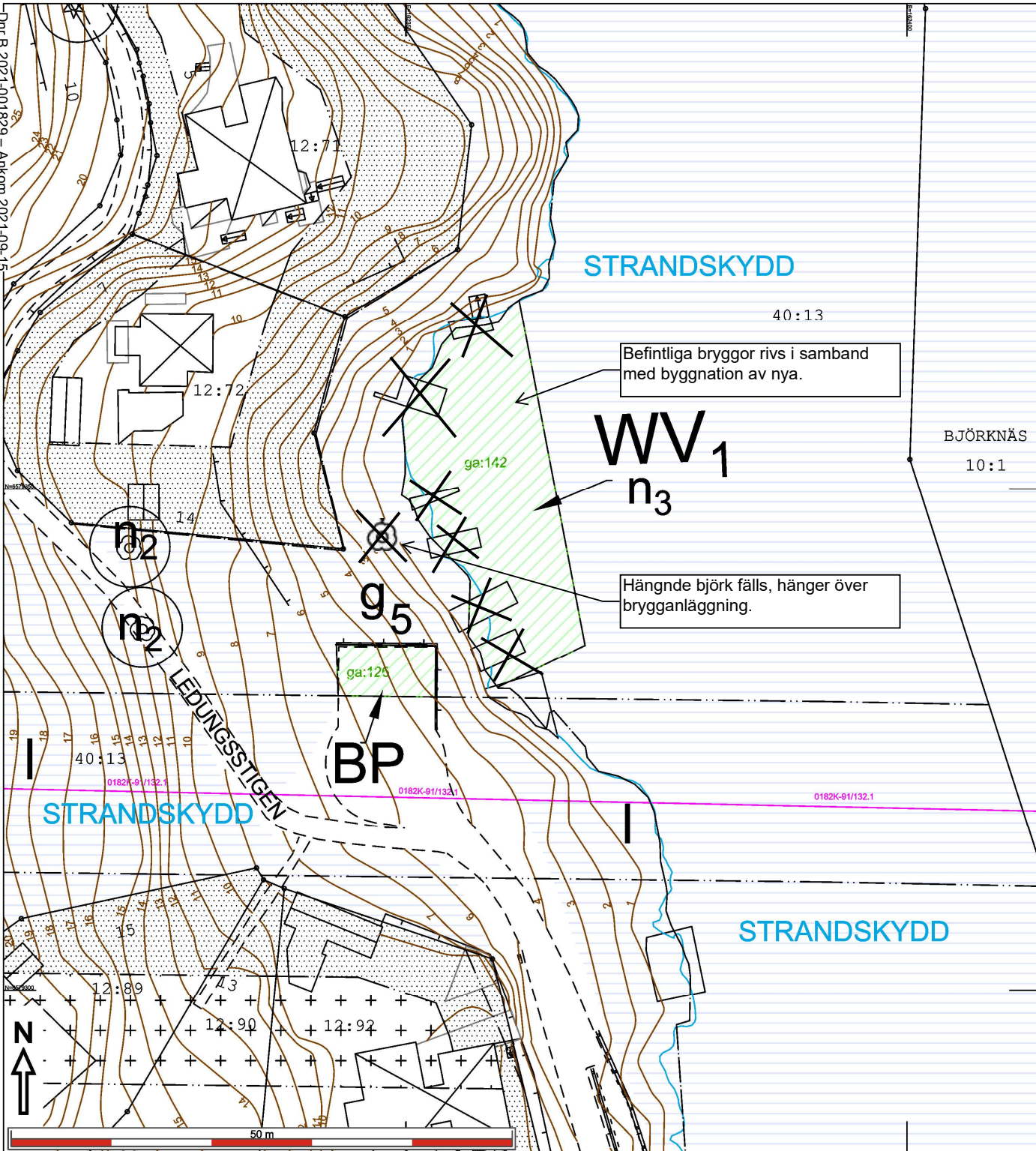
Markdetaljer såsom murar etc är karterade från flygfoto och kan inte användas för detaljplanering.

Vid schaktning och andra markarbeten hänvisas till ledningskollen.se

Det är användarens ansvar att kvalitetskontrollera koordinatförteckningen	
<p>Gällande planer Plantyp, plannamn, aktbeteckning, lagakraftsdatum Detailplan, DP 558, 0182K-2014/55, 2014-05-08</p> <p>Planbestämmelser ritas enbart in på aktuell fastighet. Stämmer fastigheten med gällande fastighetsplan eller tomtindelning FINNS EJ Fastighetens areal: Del av Sicklaön 40:13 Byggändamål: Brygganläggning</p>	<p>Kartan är giltig i två år från det datum då den upprättats. Kartans detaljer får inte ändras! Koordinatsystem SWEREF 99 18 00 Höjdsystem RH2000 OBS! Planbestämmelser som anges i kartan skrivs in som de står angivna i planen, i dess befintliga höjdsystem. Eventuell omräkning kan behöva göras för att karta och planbestämmelser ska vara i samma höjdsystem Skillnaden mellan RH00 och RH2000 är +0,524m.</p>
Skala i A3: 1:400	Fastighet: Del av Sicklaön 40:13

Dnr B 2021-001829 - Ankom 2021-09-15

Fastighet	Del av Sicklaön 40:13
Typ av karta	Karta C: Primärkarta med planbestämmelser
Adress	adress saknas
Ärendenummer	210611-Nybyggnadskarta-CO46



STRANDSKYDD

40:13

Befintliga bryggor rivs i samband med byggnation av nya.

WV₁
n₃

Hängande björk fällt, hänger över brygganläggning.

BJÖRKNÄS
10:1

STRANDSKYDD

STRANDSKYDD

- Väg
- Fastighetsgräns
- Höjdkurva
- Stig
- Strandlinje
- GC-väg
- Tunnel
- Häck
- Mur
- Stödmur
- Plank/Staket/Stängsel
- Rättighetsområde
- Gemensamhetsområde
- PLANBESTÄMMELSER
- Användningsgräns
- Egenskapsgräns
- ☆ Fomhinne
- ★ Barträd
- ⊙ Lövräd
- ▬ Trappa
- Gränspunkt
- ⊠ Husliv (bosträhus inmätt av mätningsserien)
- ⊠ Takrot (inmätt byggnad från kommunens flygfoto)
- ⊠ Husliv (komplementbyggnad inmätt av mätningsserien)
- ⊠ Skärmatak (inmätt av mätningsserien)

Samfälligheter/Gemensamhetsanläggningar inskrivna i Lantmäteriets fastighetsregister: Sicklaön GA:142

Rättigheter inskrivna i Lantmäteriets fastighetsregister (OBS: Det kan finnas rättigheter som inte är inritade i kartan samt som ligger utanför området): inga registrerade i området.

Nivåkurvorna är ingen exakt redovisning av höjden och bör inte användas vid detaljprojektering

Markdetaljer såsom murar etc är karterade från flygfoto och kan inte användas för detaljplanering.

Vid schaktning och andra markarbeten hänvisas till ledningskollen.se

Det är användarens ansvar att kvalitetskontrollera koordinatförteckningen

Gällande planer

Plantyp, plannamn, aktbeteckning, lagakraftsdatum
Detailplan, DP 558, 0182K-2014/55, 2014-05-08

Planbestämmelser ritas enbart in på aktuell fastighet.
Stämmer fastigheten med gällande fastighetsplan eller tomtindelning FINNS EJ
Fastighetens areal: Del av Sicklaön 40:13
Byggändamål: Brygganläggning

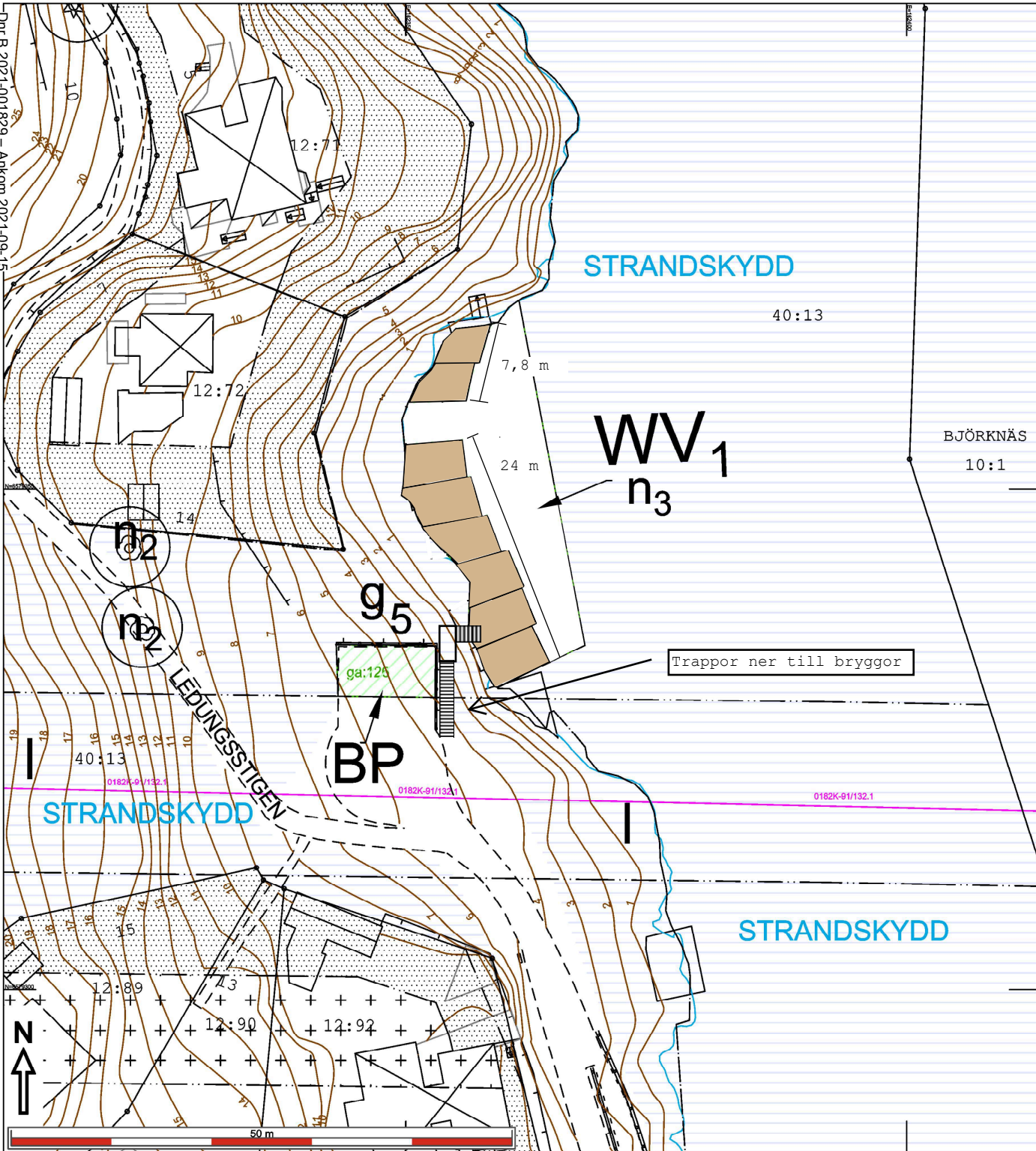
Kartan är giltig i två år från det datum då den upprättats. Kartans detaljer får inte ändras!

Koordinatsystem
SWEREF 99 18 00 Höjdsystem RH2000
OBS! Planbestämmelser som anges i kartan skrivs in som de står angivna i planen, i dess befintliga höjdsystem. Eventuell omräkning kan behöva göras för att karta och planbestämmelser ska vara i samma höjdsystem Skillnaden mellan RH00 och RH2000 är +0,524m.

Skala i A3: 1:400

Fastighet **Del av Sicklaön 40:13**

Dnr B 2021-001829 - Ankom 2021-09-15



- Väg —
 - Fastighetsgräns —
 - Höjdkurva —
 - Stig —
 - Strandlinje —
 - GC-väg —
 - Tunnel —
 - Häck —
 - Mur —
 - Stödmur —
 - Plank/Staket/Stängsel
 - Rättighetsområde
 - Gemensamhetsområde
- PLANBESTÄMMELSER**
- Användningsgräns —
 - Egenskapsgräns —
 - ☆ Fomminne
 - ✳ Barträd
 - ⊙ Lövräd
 - ▬ Trappa
 - Gränspunkt
 - ⊠ Hus (bostadens inriktad av mätningsegenhet)
 - ⊠ Takst (borträdd byggnad från kommunens register)
 - ⊠ Hus (komplementbyggnad inriktad av mätningsegenhet)
 - ⊠ Skärmstak (inriktad av mätningsegenhet)

Samfälligheter/Gemensamhetsanläggningar inskrivna i Lantmäteriets fastighetsregister: Sicklaön GA:142

Rättigheter inskrivna i Lantmäteriets fastighetsregister (OBS: Det kan finnas rättigheter som inte är inritade i kartan samt som ligger utanför området): inga registrerade i området.

Nivåkurvorna är ingen exakt redovisning av höjden och bör inte användas vid detaljprojektering

Markdetaljer såsom murar etc är karterade från flygfoto och kan inte användas för detaljplanering.

Vid schaktning och andra markarbeten hänvisas till ledningskollen.se

Det är användarens ansvar att kvalitetskontrollera koordinatförteckningen

<p>Gällande planer Plantyp, planamn, aktbeteckning, lagakraftsdatum Detailplan, DP 558, 0182K-2014/55, 2014-05-08</p> <p>Planbestämmelser ritas enbart in på aktuell fastighet. Stämmer fastigheten med gällande fastighetsplan eller tomtindelning FINNS EJ Fastighetens areal: Del av Sicklaön 40:13 Byggändamål: Brygganläggning</p>	<p>Kartan är giltig i två år från det datum då den upprättats. Kartans detaljer får inte ändras! Koordinatsystem SWEREF 99 18 00 Höjdsystem RH2000 OBS! Planbestämmelser som anges i kartan skrivs in som de står angivna i planen, i dess befintliga höjdsystem. Eventuell omräkning kan behöva göras för att karta och planbestämmelser ska vara i samma höjdsystem Skillnaden mellan RH00 och RH2000 är +0,524m.</p>
--	--

Skala i A3: 1:400

Fastighet: Del av Sicklaön 40:13

Dnr B 2021-001829 - Ankom 2021-09-15

