



SVENSKA  
TURISTFÖRENINGEN

Stockholm

2014-02-20

NACKA KOMMUN

2014-03-07

Dnr

NRN 2013/40

Dpl

265

H 5689-2014

5

Naturresevatnsnämnden  
Nacka kommun  
131 41 NACKA

## Påminnelse om naturreservat – prioritering krävs för att hinna till 2015!

STF Stockholm har under en längre tid glädjande noterat att Nacka skyddad flera tätortsnära grönområden som kommunala naturreservat, och att ni har några till som ni arbetar med.


Vi vill med denna skrivelse dock uppmärksamma er på att senast **2015** så ska bildande av naturreservat vara klart över **Skarpnäs, utvidgning av Nyckelviken** (mot Kungshamn) och **Svärdsö**.

Nacka är nämligen, som säkert är bekant för er, med i det pågående handlingsprogrammet "Aldrig långt till naturen," ihop med Länsstyrelsen och flera andra kommuner. Där finns områdena redovisade som föreslagna reservat nummer 21, 20 och 24. Se i Länsstyrelsens rapport 2003:20, utdrag bifogas.

---

För att Nacka ska hinna bli klar till 2015 ber vi er att **prioritera** och snabba upp bildandet av naturreservat över de tre områdena Skarpnäs, ett utvidgat Nyckelviken och Svärdsö (om möjligt i nämnd ordning)! Om ni dessutom hinner med Ryssbergen så vore det också bra!

För STF Stockholm

  
Gunnar Eriksson  
styrelsen/omvärldsbevakning

  
Ing-Britt Källman  
ordförande





Rapport 2003:20



LÄNSSTYRELSEN  
I STOCKHOLMS LÄN

# Aldrig långt till naturen

Skydd av tätortsnära natur i Stockholmsregionen

I samarbete med



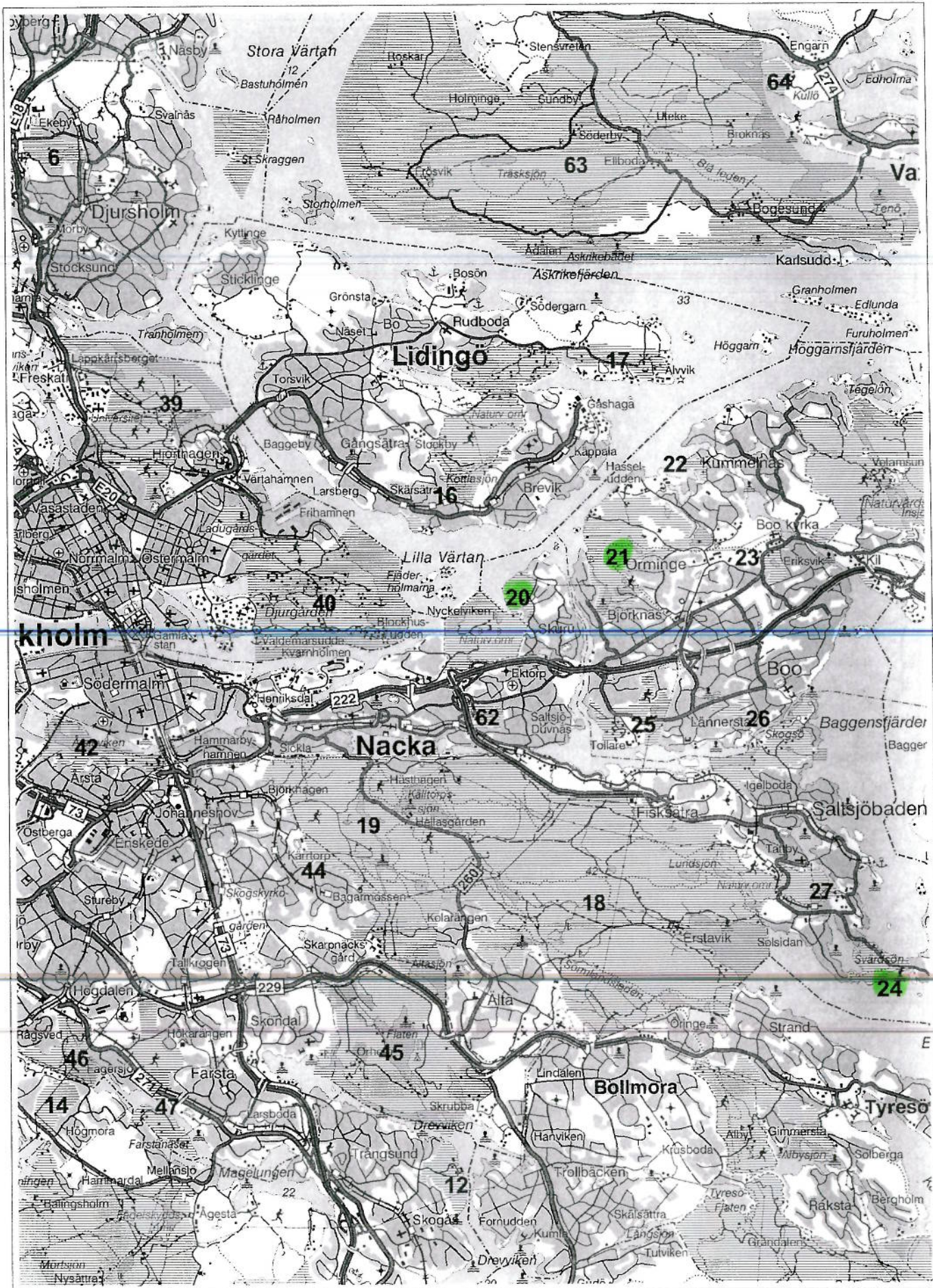
Regionplane- och trafikkontoret






Nr	Kommun/område	Storlek, hektar (ca)	Genomförs av	Föreslagen reservatsförvaltare	Markägare	Genomförs period	Anm. (se nedan)
<b>Nacka kommun</b>							
18	Erstavik	1950	Lst		Enskild	2	
19	Nacka friluftsområde	650	Kn	Sthlms stad	Sthlms stad	1	
20	Nyckelviken	40	Kn	Kn	Kn	1	
21	Skarpnäs	250	Kn	Kn	Kn	1	
22	Gärdesudden	10	Kn	Kn	Kn	1	
23	Aborrträsk	25	Kn	Kn	Kn	1	
24	Svärdso	50	Kn	Kn	Kn	1	
25	Tollare	90	Kn	Kn	Kn	2	
26	Trollsjön	20	Kn	Kn	Kn	1	
27	Tattby	20	Kn	Kn	Kn	1	
62	Långsjön	20	Kn	Kn	Kn	1	
<b>Salems kommun</b>							
28	Lindängen	25	Lst	Lst	Sthlms stad	1	
29	Ersboda	5	Kn	Kn	Kn	2	
30	Garnudden	50	Kn	Kn	Sthlms stad	1	
31	Nedre Söderby	30	Kn	Kn	Sthlm vatten	2	
<b>Sigtuna kommun</b>							
32	Rävsta	50	Kn	Kn	Kn	1	
33	Fysingen (avser även del i Upplands Väsby kommun)	300	Lst	Lst	Enskilda, Uppl V kn, landstinget	2	
34	Sköndalsskogen	40	Kn	Kn	Kn	1	F
<b>Sollentuna kommun</b>							
68	Rösjöskogen	200	Kn	Kn	Kn	1	G
69	Törnskögen	400	Kn	Kn	Kn, Sveaskog, HSB	1	H
<b>Solna kommun</b>							
35	Igelbäcken	130	Kn	Kn	Vasakronan, Fastighv, Svenska kyrkan, Solna kn	1	I
<b>Stockholms kommun</b>							
36	Kyrkhamn-Lövsta	130	Kn	Kn	Kn	1	
37	Grimtaskogen	250	Kn	Kn	Kn	1	J
38	Järva friområde	450	Kn	Kn	Kn	1	K
39	Norra Djurgården	400	Lst/kn		Staten	1	
40	Södra Djurgården	450	Lst/kn		Staten, kn	2	
41	Sätmaskogen	250	Kn	Kn	Kn	1	L
42	Årstaskogen-Årsta holmar	80	Kn	Kn	Kn	1	
43	Älvsjöskogen	100	Kn	Kn	Svenska kyrkan	2	M
44	Nacka friluftsområde	150	Kn	Kn	Kn	1	
45	Flatenområdet	500	Kn	Kn	Kn	1	
46	Rågsveds friområde	100	Kn	Kn	Kn	2	
47	Fagersjöskogen	100	Kn	Kn	Kn	2	N
<b>Sundbybergs kommun</b>							
49	Igelbäcken	140	Kn	Kn	Kn, Vasakronan	1	O
<b>Södertälje</b>							
50	Talbyskögen	30	Kn	Kn	Enskild	1	
51	Moraåns dalgång	80	Kn	Kn	Kn, enskild	1	P
<b>Tyresö kommun</b>							
52	Klövberget	40	Kn	Kn	Kn	1	
53	Dyviks lövängar	15	Kn	Kn	Kn	1	

Tabellen fortsätter på nästa sida





**Karta 5**  
**Danderyd (Ö), Vaxholm, Stockholm (Ö),**  
**Lidingö, Nacka (V)**

- 0 1 2 3 4 5 km
-  Föreslagna reservat
-  Befintliga reservat/nationalpark
-  Utredningsområde