



Mötesanteckningar

Typ av möte: Nacka naturvårdsråd

Mötesdatum: 12 februari 2017, 16.30-18.30

Plats: Nacka stadshus

Närvarande: Föreningar
 Boo Fiskevårdsområdesförening
 Boo Miljö och Naturvänner
 Nacka Miljövårdsråd:
 Saltsjöbadens naturskyddsförening
 Föreningen Rädda Ältasjön

Styrelsen

Björn Strehlenert (C), ordförande

Anne Magnusson (MP), 2.e vice ordförande

Handläggare

Kristina Petterqvist, Chef Enheten för drift - offentlig utemiljö

Sylvia Ryel

Anna Herrström

Liselott Eriksson

Finn Cederberg

Bengt Söderqvist

Birgitta Held Paulie

Underskrifter **Ordförande**

Björn Strehlenert

Sekreterare

Heidi Swahn

Nr	Ärende
1	<p>Uppdatering kring Skuruparken Sylvia Ryel informerade om bakgrund och kommunen arbetar vidare att få till stånd ett naturreservat.</p> <p>Formaliaskäl</p> <ul style="list-style-type: none"> • Skälet var att JM AB, markägaren, inte hade fått yttra sig över vad andra parter hade yttrat över förslaget till naturreservatsföreskrifter. En hänvisning görs till förvaltningslagen som anger att en part ska underrättas om vad andra tillför ärendet och få möjlighet att yttra sig över detta. Undantag från detta gäller om avgörandet inte går parten emot, om uppgiften saknar betydelse eller om åtgärderna av någon annan anledning är uppenbart obehövlige. • Omtag för nytt beslut <ul style="list-style-type: none"> • Viktigt att vara mycket noggrann med formkraven • Vissa ändringar i innehållet, inriktningsbeslut från natur- och trafiknämnden den 30 januari 2018. Bakgrunden är att länsstyrelsens vid tidigare prövning av sakinnehållet gjorde vissa ändringar. <p>Natur- och trafiknämnden Innehållet i naturreservatshandlingen ska vara densamma som kommunfullmäktige fattade beslut om den 27 april 2015 § 126 förutom i nedan angivna delar.</p> <ul style="list-style-type: none"> • 1. Föreskriften A1 får ett tillägg, ”Förstörd byggnad får dock återställas till tidigare skick.”. • 2. Föreskriften A7 ändras till, ”uppföra stängsel, staket eller andra hägnader, inklusive i form av planterad växtlighet, med undantag av stängsel för betesdjur.”. • 3. Föreskriften A11 ändras på så sätt att det inte ens efter tillstånd blir möjligt att uppföra mindre byggnad, till exempel kafé eller informationscentrum. • 4. Som en följd av ändringen i föreskriften A11 tas föreskriften B4 bort om att markägare och annan sakägare måste tåla intrång i form av uppförande av kafébyggnad. • 5. Föreskriften B5 tas bort om att markägare och annan sakägare måste tåla intrång i form av övriga åtgärder och nyttjande av området som framgår av skötselplanen. <p>FRÅGOR <i>Vad händer under tiden?</i> Så fort det händer något blir det tillsynsärende. Folk bevakar. Strandskyddsbestämmelser som avgör att man inte får bygga till. Det har inte med naturreservatets arbete</p> <p><i>Hur lång tid tar det tills det finns ett beslut?</i> Det är svårt att ange någon tidplan det är ett komplicerat ärende.</p> <p><i>Påverkar byggandet av skurubron arbetet med reservatsbildningen?</i></p>

Nr	Ärende
	<p>Naturreservatsområdet påverkas inte. Utvidgning av bron ligger utanför området.</p>
2	<p>Boo Fiskevårdsområdesförening berättar om sin verksamhet</p> <p>Ivar Häggblom berättade att föreningen bildades den 31 mars 1987. Föreningens bildade startade i ett förordnade från länsstyrelsen, efter hörande av fiskenämnden i Stockholms län. Föreningens syfte är att samordna fiskets bedrivande och fiskevården, att främja fiskerättsinnehavarnas gemensamma intressen med beaktande av de föreskrifter som gäller för fiskets utövande samt att upplåta fiske-rätt till allmänheten.</p> <p>Idag gäller att rätten till sportfiske i samtliga sjöar inom Boo-delen av Nacka kommun, utom Insjön, innehas av Boo fiskevårdsområdesförening. I området finns 21 sjöar. Vissa är bara vackra vattenspeglar, medan andra är fina fiskesjöar.</p> <p>I samtliga sjöar i Boo förutom Insjön är det fritt fiske med metspö, kastspö, pilk, pimpel eller liknande handredskap som är försett med lina och krok. Redskap får dock inte ha mer än tio krokar.</p> <p>I Insjön södra del förvaltas fisket av Insjöns sportfiskeförening. I den norra delen av sjön är fisket privat. I Bagarsjön, Glasbrukssjön och Sågsjön är allt fiske förbjudet under lekperioden 15 april - 15 juni. Rätten att fiska gäller inte kräftor.</p> <p>Det är inte tillåtet att fånga öring och lax under lekperioden. Fiske är förbjudet under lekperioden 15 september - 31 december i havet, inom 500 meter i halvcirkel från mynningar av åar och bäckar. I bäckarna gäller förbudet upp till första vandringshindret. I Hammarby sjöstad är det vandringshindret dammen vid Dammtorpssjön. Det är även förbjudet att fiska öring i sötvatten (sjöar) under lektiden. Oavsett tid får dessutom bara öringar som är minst 50 cm långa fångas. Fiske med angeldon vintertid är inte tillåtet. Det är inte tillåtet att agna med levande betesfisk. Nätfiske i sjöar är inte heller tillåtet. Det finns en person i föreningen som har tillstånd att beslagta fiskeutrustning. Det har skett flera tillslag.</p> <p>Många sjöar har sitt ursprung från att man till vardags behövt vatten i sin verksamhet dvs de är uppdämda vattenflöden. Föreningen tycker att naturreservaten och naturreservatföreskrifter är bra. Det är viktigt att det inte är hus för nära vattendragen. Fiskevårdsområdesförening ägnar sig inte enbart åt fiskefrågor utan även engagerade i närmiljön och hållbar livsmiljö.</p>
3	<p>Älta våtmark inventering</p> <p>Fråga angående eventuellt naturskydd och hur våtmarksområdet kommer att påverkas av ny bebyggelse i och med programmet för Älta C. Se bilaga 1</p> <p>Rådet beslutade att någon från planenheten eller exploateringsenheten ska komma till rådet i maj och förklara hur man tänker när det gäller våtmarksområdet i Älta. Var finns bevakning av våtmarker? Miljöenheten ansvarar för vattendirektiv mm, upprustning av tex våtmarker är markenheten. När ett program ändras borde det gå ut på remiss internt så att miljö- gröna frågor bevakas.</p>

Nr	Ärende
4	<p>Planering inför året - Nyckelvikens naturreservat Bengt Söderqvist informerade rådet om verksamheter i Nyckelvikens naturreservat.</p> <p>Hundrastgård – vid första parkeringen Synpunkt Spontanstig måste bevaras – anses vara en viktig del för Bergsgård tillgänglighet till nyckelviken.</p> <p>Gränsmarkeringar 1987 bildades Nyckelvikens naturreservatet. Gränsmarkeringarna har delvis försvunnit eller förlorat färg, Under april kommer gränsmarkeringarna att förbättras i april dvs målning på träd, sätta ut markeringsstolpar m.m.</p> <p>Nytt arrangemang 29 juli – Bellmandagen Musik och fest.</p> <p>FRÅGOR Oro – för lokaler och djur Vad har det fått för effekter att ingen bor längre i Nyckelviken? Finns det några negativa effekter?</p> <p>Svar -Allting är larmat idag, bevakningsföretag som rondderar varje natt – flera gånger. Kameror kommer att sättas upp under året.</p>
5	<p>Planering inför året - Övriga naturreservat Finns Cederberg informerade rådet. Se bilaga 2</p> <p>Naturvårdande skogsvårdsåtgärder planeras i Långsjön, Skogsö och Tattby. Det primära syftet är att friställa ekar och tallar. Andra åtgärder syftar till att förbättra tillgängligheten på olika sätt. Flera stigar kommer att anläggas, nya skyltar är under produktion, flera parkeringar ska ses över och återstående delen av motionsspåret i naturreservatet Tollare i Björknäs ska iordningställas.</p>
6	<p>Planering inför året – Velamsunds naturreservat Liselott Eriksson informerade om verksamheterna i Velamsunds naturreservat. Se bilaga 3</p> <p>Satsning Knarnäs</p> <ul style="list-style-type: none"> • Arrende (tillgänglighet för allmänheten). • Dispenser gård, körväg, strandskydd stängsel osv. • Rudsjön – ta hand om avrinningen • Servitut • Satsning på Knarnäs – besöksmål

Nr	Ärende
	<p>Velamsund Arbete pågår gällande skyltar, nya leder, besökarundersökning m.m. Samråd kommer att ske Presentation i naturvårdsrådet när det börjar närmar sig.</p> <p>Budget</p> <ul style="list-style-type: none"> • Budget 1 200 t kr • Raststugan, skötselavtal, vägavgifter, fosforfallor mm 400 t kr. • Underhåll naturmark- och friluftsskötsel • Tjänsteman tid
7	<p>Hur natur- och miljöverksamheten är organiserad inom kommunen, vem gör vad? Anna Herrström informerade om den ny organisation i Nacka kommun. Se bilaga 4.</p> <p>Enheten för fastighetsförvaltning (Liselott och Anna)</p> <ul style="list-style-type: none"> ▪ Reservatsbildning ▪ Investeringsprojekt ▪ Stadsbyggnadsprojekt/planer ▪ Istandsättning reservat ▪ Remisser interna/externa ▪ Strategier ▪ Inventeringar ▪ Övergripande planering ▪ Våtmarker, rinnande vatten och kust <p>Enheten för drift – offentlig utemiljö (Finn, Kajsa)</p> <ul style="list-style-type: none"> ▪ Förvaltning naturreservat och övrig naturmark ▪ Ärendehantering - Infracontrol ▪ Bekämpning invasiva arter ▪ Mindre vattenåtgärder ▪ Naturstädning ▪ Viltfrågor ▪ Olovlig fällning ▪ Badvattenprover <p>Välfärd och samhällsservice (Bengt)</p> <ul style="list-style-type: none"> ▪ Förvaltar Nyckelvikens naturreservat <p>Miljöenheten (Birgitta Held Paulie m.fl)</p> <ul style="list-style-type: none"> ▪ Tillsynsmyndighet ▪ Dispenser/tillstånd naturreservat ▪ Strandskydd

Nr	Ärende
	<ul style="list-style-type: none"> ▪ Miljöskyddsärenden ▪ Vattenfrågor <p>Fritidsenheten, parkfrågor på planenheten</p> <p>FRÅGOR</p> <p>Hur ska man ta kontakt med kommunen gällande synpunkter, när någon går emot skötselplaner etc.</p> <p>Svar - En ingång – Alla synpunkter, problem, skador, felaktigheter mm ta kontakt med kontaktcenter eller använd Nacka kommuns synpunktsapp.</p>
8	<p>Ryssbergen, Skogsö naturreservat</p> <p>Liselott Eriksson svarade på inkomna frågor från rådets medlemmar.</p> <p>Ryssbergen</p> <p>Enligt gällande översiktsplan och planering för reservatsbildning ska hela Ryssbergen (norr om motorvägen mellan Svindersvik och Vikdalen) vara naturområde och planeras för reservat.</p> <ol style="list-style-type: none"> 1. ÖP vägledande Kommunfullmäktige ska under varje mandatperiod avgöra om översiktsplanen är aktuell eller behöver göras om. 2. Infoärende vilket innebär att gränserna är klara - inget beslut. <p>Startpromemorier har kommit ut – finns förslag hur man ska bygga på ryssberget. Högt naturvärde i ryssbergen.</p> <p>Har politiken lägre ambitioner gällande det gröna/ natur. Har man sänkt ambitionerna – tex inte bygga ut nyckelviken viktigt för att den gröna kilen kommer att fungera bra. Varför i så fall?</p> <p>Är det så att målsättningar med grönstrukturplanen har kommit på fall pga tunnelbaneavtalet.?</p> <p>Rådet beslutar att bjuda in någon från planenheten eller enheten strategisk stadsutveckling som kan svara på frågorna gällande kommunens ambitioner om det gröna/ natur..</p> <p>Skogsö naturreservat</p> <p>Vägen till Skutviken har asfalterats, trots beslut att den ska förbli grusväg. Det är anmält till Miljöenheten. Handläggning pågår hos miljöenheten.</p> <p>Viktigt att arrendatorn får veta att man inte får göra så i naturreservatet. Nu finns det en ansökan där marinan vill bygga ut. Marinans storlek behöver ifrågasättas- Det står fel på hemsidan ang detta. Man blandar ihop och marinan och skutskärsvarvet.</p>

Nr	Ärende
	Föreningen uppmanades att anmäl direkt till ansvarig för berörd hemsida. Rådet önskar att denna fråga tas upp på nästa möte.
9	<p>Övriga frågor från föreningarna</p> <p>konstgräsplaner Hur ser kommunen på konstgräsplaner och den ökade mängden plats i sjöar?</p> <p>Svar – Nacka kommun letar efter nya material som kan ersätta plast. På fotbollsplanen i saltsjöbaden har man tex använt kork.</p> <p>Papperskorgar nära vattendrag Finns det möjlighet att kommunen anskaffar papperskorgars som gör att fåglar inte drar ut avfall. Det är speciellt viktigt när papperskorgen finns nära vattendrag.</p>

NATURVÅRDSRÅDET

12 februari 2018



WRS arbetar med att ta fram en åtgärdsplan för Älta våtmark









- syfte att utveckla och förbättra områdets reningsfunktion för dagvatten



ÖVERGRIPANDE PROGRAMKARTA

Programkartan till höger visar den föreslagna nya bebyggelsen och vilken huvudsaklig användning som respektive byggnad föreslås få.

Teckenförklaring programkarta:

-  Nya bostäder
-  Nya bostäder med handel i gatuplan
-  Läge för skola, idrotts-, och kulturverksamhet
-  Läge för skolverksamhet
-  Lägen för nya förskolor
-  Lägen för nya bostäder med förskola i bottenvåning
-  Lägen för bensinstation och viss kompletterande handel (ej livsmedel/dagligvaruhandel utöver vad som normalt ingår i bensinstationers utbud)
-  Programområdesgräns



Övriga naturreservat



Skogsvård

- Långsjön
- Skogsö
- Tattby

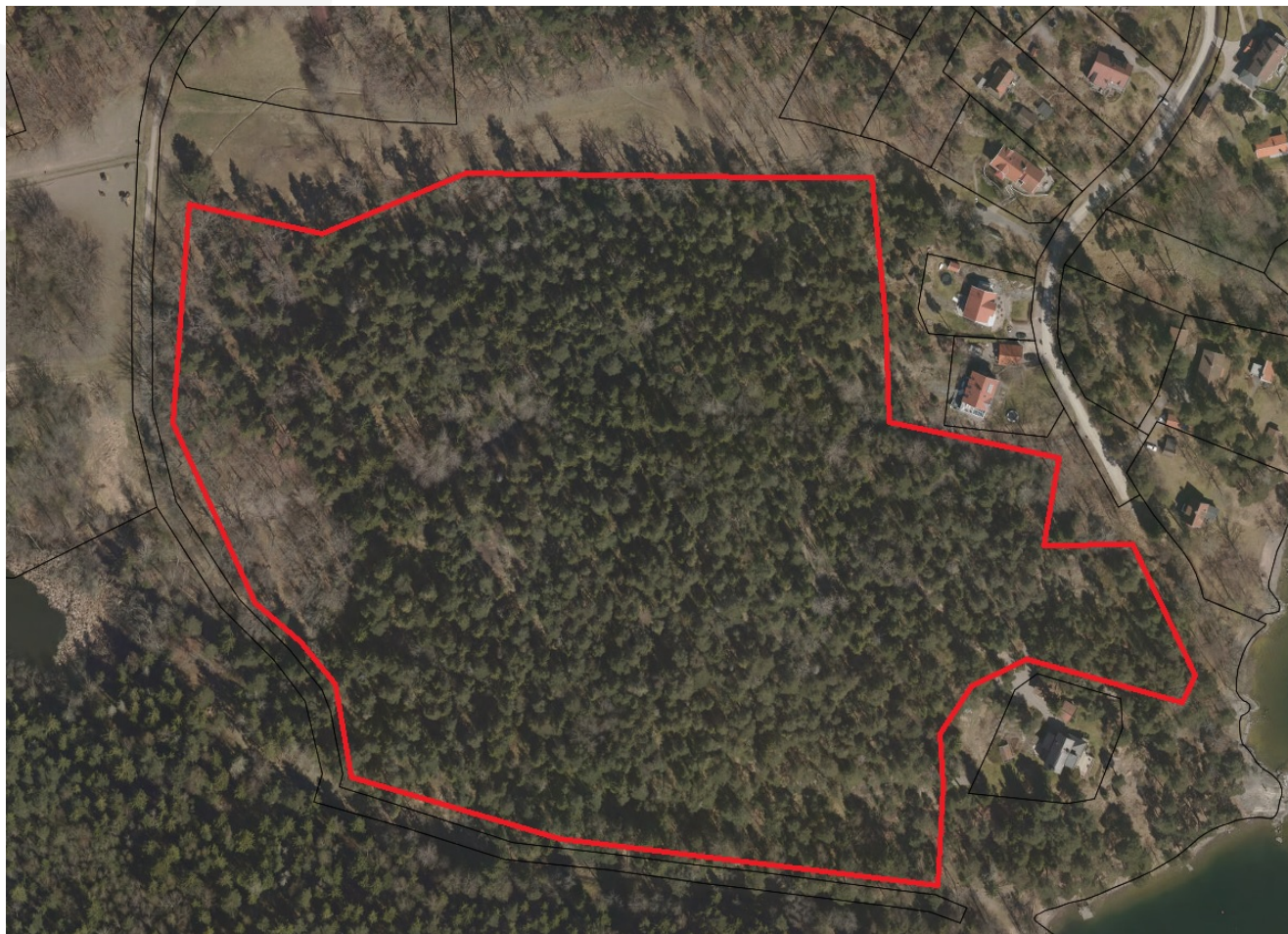
Långsjön

Skogsvård 2018



Skogsö

Skogsvård 2018



Tattby

Skogsvård 2018



Tillgänglighet

- Stigar
- Gränsmarkering
- Skyltar
- Parkeringar
- Motionsspår

Stigar

- Knyta ihop stigen mellan Skutuddsvarvet med Marinan.
- Boleden vid Myrsjön
- Boo gamla begravningsplats

Gränsmarkering

- Skogsö
- Abborrträsk
- Långsjön

Skyltar

- Älta mosse Strålsjön och Strålsjön Erstavik
- Tattby
- Svärdsö
- Trollsjön

Parkeringar

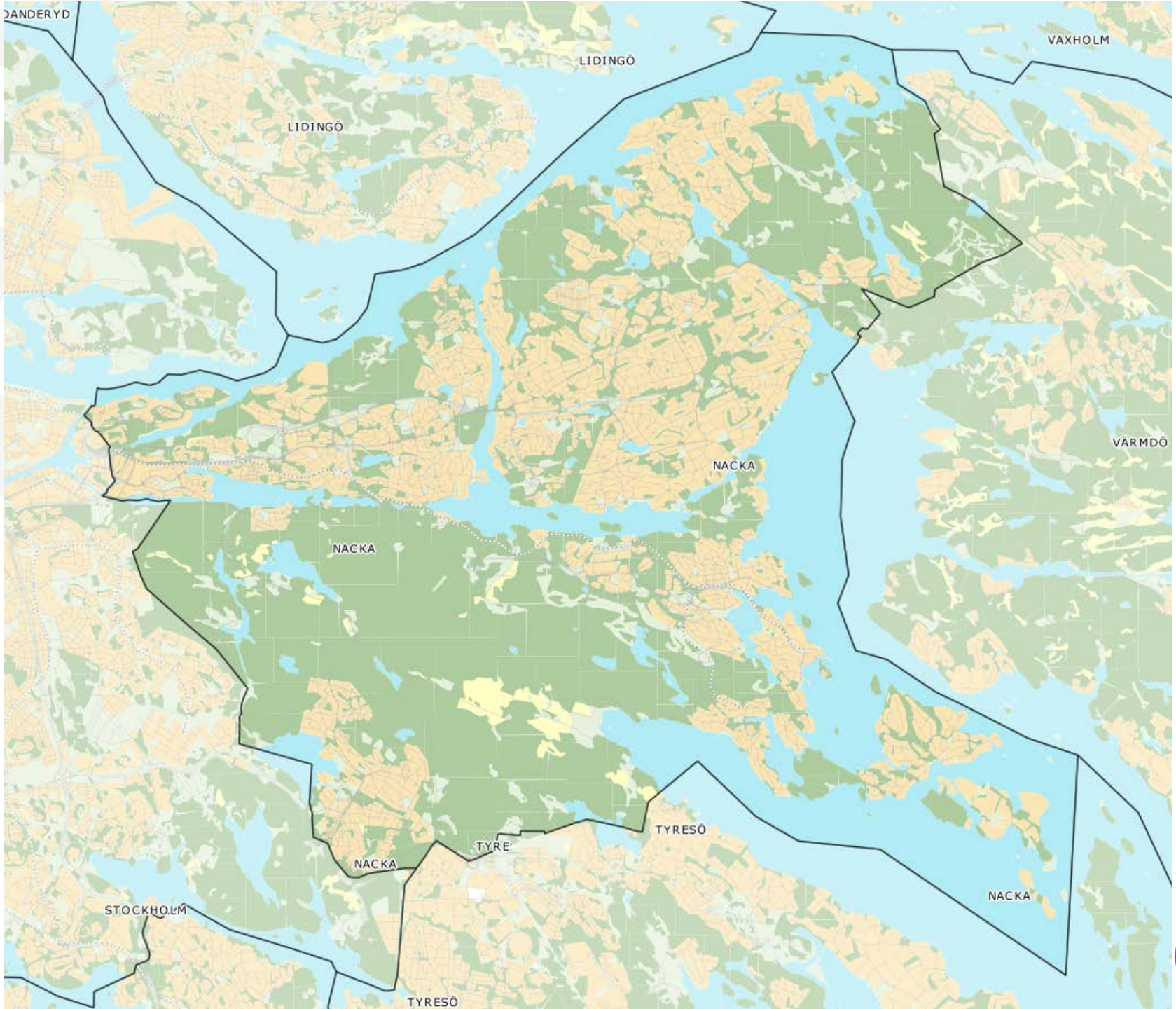
- Tollare stora parkering
- Gärdesudden
- Skogsö, Boo gamla begravningsplats

Motionsspår

- Tollare

Skolskog

- Neglinge



BILAGA 3

PLANERING FÖR 2018 - VELAMSUND

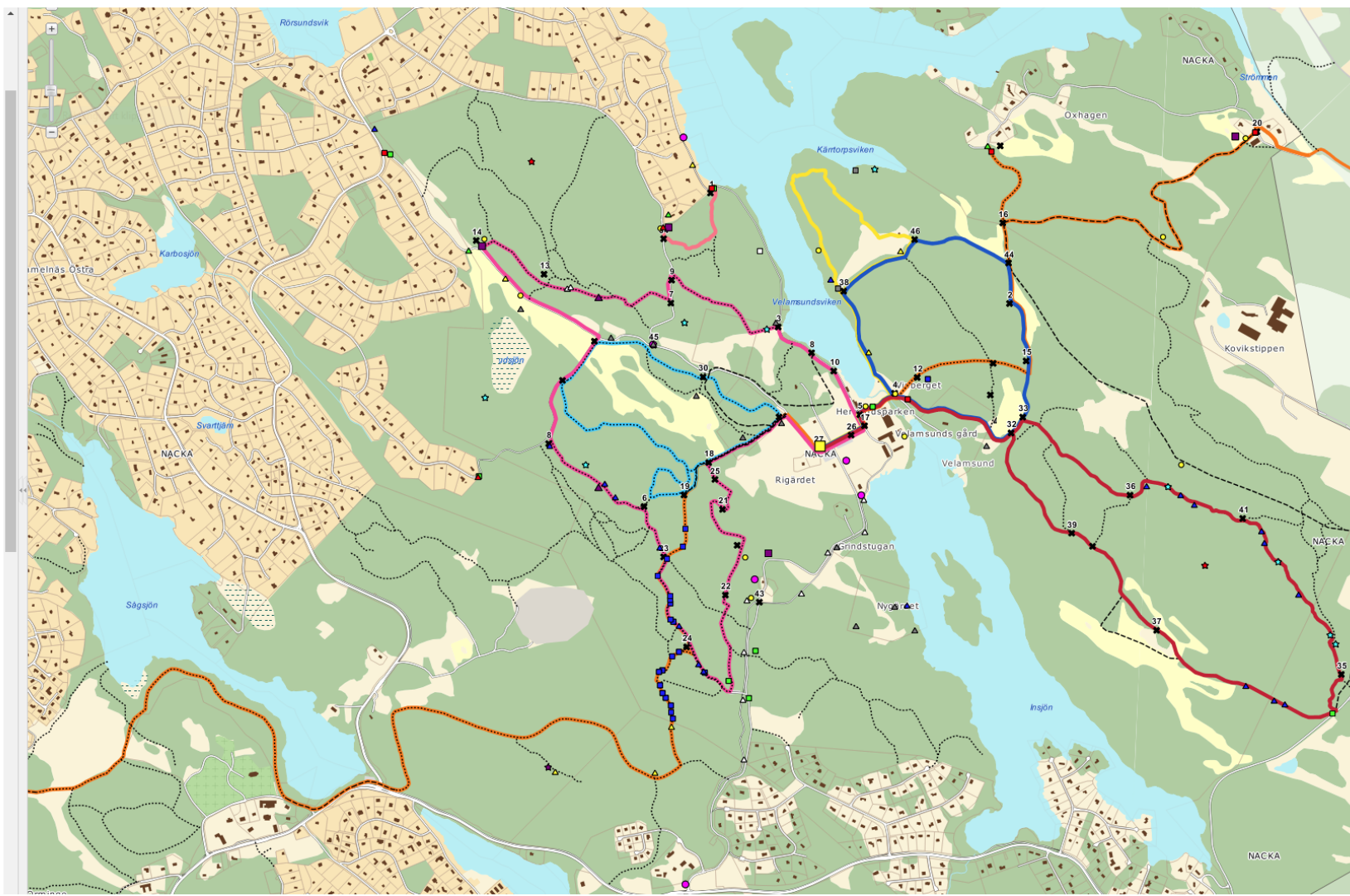
- Budget 1 200 t kr
- Raststugan, skötselavtal, vägavgifter, fosforfällor mm 400 t kr.
- Underhåll naturmark- och friluftsskötsel
- Tjänsteman tid

Satsning Knarrnäs

- Arrende (tillgänglighet för allmänheten).
- Dispenser gård, körväg, strandskydd stängsel osv.
- Rudsjön
- Servitut
- Satsning på Knarrnäs



- Friluftsanläggningar-bommar
 - Befintlig bom
 - ▲ Ny bom
- Friluftsanläggningar-bänkar
 - Befintlig bänk
 - ▲ Ny bänk
- Friluftsanläggningar-entréskyltar
 - Befintlig entréskylt
 - ▲ Ny entréskylt
- Friluftsanläggningar-färist
 - Befintlig färist
 - ▲ Ny färist
- Friluftsanläggningar-infoskyltar
 - Stor infocentral
 - Befintlig infoskylt
 - ▲ Ny infoskylt
 - Naturskoleskylt
- Friluftsanläggningar-ny infrastruktur
 - ▲ Ny trappa
 - Ny parkering
 - ★ Nytt utkikstorn
- Friluftsanläggningar-spångar
 - Befintlig spång
 - ▲ Ny spång
- Friluftsanläggningar-vägvisare
 - ★ Befintlig vägvisare
- Friluftsanläggningar-åtgärder_stigar
 - ★ Åtgärd
 - ★ Ny ridstig
- Friluftsanläggningar - nya stigar
 - Getstigen
 - Angsstigen
 - Golfstigen
 - Sommarbostigen
- Leder och motionspar
 - Boo-leden
 - Sörmlandsleden
 - Värmdöleden
 - Blå spåret
 - Gröna spåret
 - Röda spåret
 - Vita spåret
 - Motionsspår
 - Källtorps slingan
 - Ulvsjöslingan
 - Röda slingan
 - Lugna promenaden
 - Strandpromenad
 - Gångväg - tillgänglig
 - Stig









HUR ÄR NATUR-, FRILUFTSLIV- OCH MILJÖVERKSAMHETEN ORGANISERAD INOM KOMMUNEN – VEM GÖR VAD?

Enheten för fastighetsförvaltning



- Reservatsbildning
- Investeringsprojekt
- Stadsbyggnadsprojekt/planer
- Iståndsättning reservat
- Remisser interna/externa
- Strategier
- Inventeringar
- Övergripande planering
- Våtmarker, rinnande vatten och kust

Enheten för drift – offentlig utemiljö



- Förvaltning naturreservat och övrig naturmark
- Ärendehantering - Infracontrol
- Bekämpning invasiva arter
- Mindre vattenåtgärder
- Naturstädning
- Viltfrågor
- Olovlig fällning
- Badvattenprover

HUR ÄR NATUR- OCH MILJÖVERKSAMHETEN ORGANISERAD INOM KOMMUNEN – VEM GÖR VAD?

Välfärd och
samhällsservice

Miljöenheten

- Förvaltar Nyckelvikens naturreservat

- Tillsynsmyndighet
- Dispenser/tillstånd naturreservat
- Strandskydd
- Miljöskyddsärenden
- Vattenfrågor