

Kartan upprättad 2006-03-16

Håkan Petersson
Mätningssingenjör

VA-enhetens uppgifter:
Befintliga förbindelsepunkter är redovisade.
Önskas förbindelsepunkt för dagvatten kontakta VA-enheten.
Fordras uppgift på spillvattenledningens höjdläge i förbindelsepunkten kontakta VA-enheten för detaljredovisning.
Uppdämningsnivån för spillvattenledning är + 25,1m.

Nacka 2006-03-15
VA-enheten
Leif Tonning

NAAM	VÄSTKUSTSTUGAN AB		
NR	06-05-18	DAT	06.04.24
SITUATIONSPLAN		SIGN	MS
Väst kuststugan			

Förreslagna höjder kontrolleras och fastställs av sakkunnig ursiftare före arbetets påbörjan.

NAACKA KOMMUN
STADSBYGGNAD
2006-05-23
2330329/2006

Koordinatföreckning

Punkt nr.	X	Y
71538	77435,380	9875,160
71489	77406,340	9885,820
71355	77416,420	9936,240
91994	77417,236	9940,342
11253	77435,257	9940,099
71554	77443,550	9883,490

Det är användarens ansvar att kvalitetskontrollera koordinatföreckningen.
Koordinatsystem ST 74 -100000 Y Höjdsystem RH00

Beteckningar

—	Användningsgräns	Y.000	Vattenledning: dim. 1 mm
- - -	Fastighetsgräns	S.000	Spillvattenledning: dim. 1 mm
- - -	Annan gräns	D.000	Dagvatten ledning: dim. 1 mm
- - -	Egenskapsgräns	S.000	Tryckledning för spillvatten
—			Förslagen ledning
—			Bef. ledning
—			Bef. ledning, osäkert läge
—			Bef. ledning som slopas
—			Spill- resp dagvattengångshöjd
—			Lockhöjd
—			Gällande väg-/gatu höjd
—			enl. fastställt plan
—			(plustecknet anger punkters plantäge)
—			Avvägd väg-/gatu höjd
—			Nivåbestämd punkt
—			ARB-Fx +00,00
—			+00,00

Gällande detaljplan från 2006-02-24

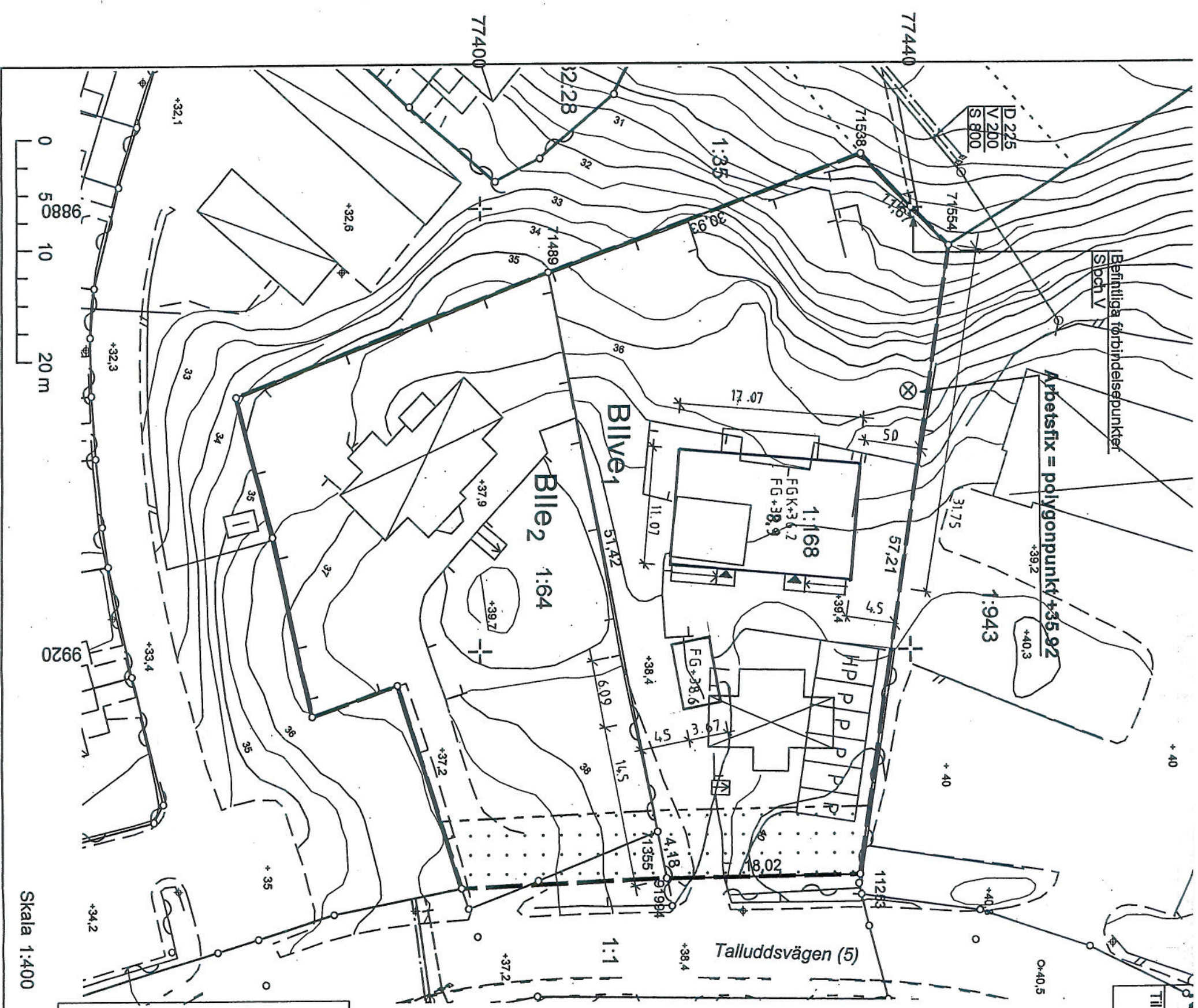
Fastighetens areal 1695 m²

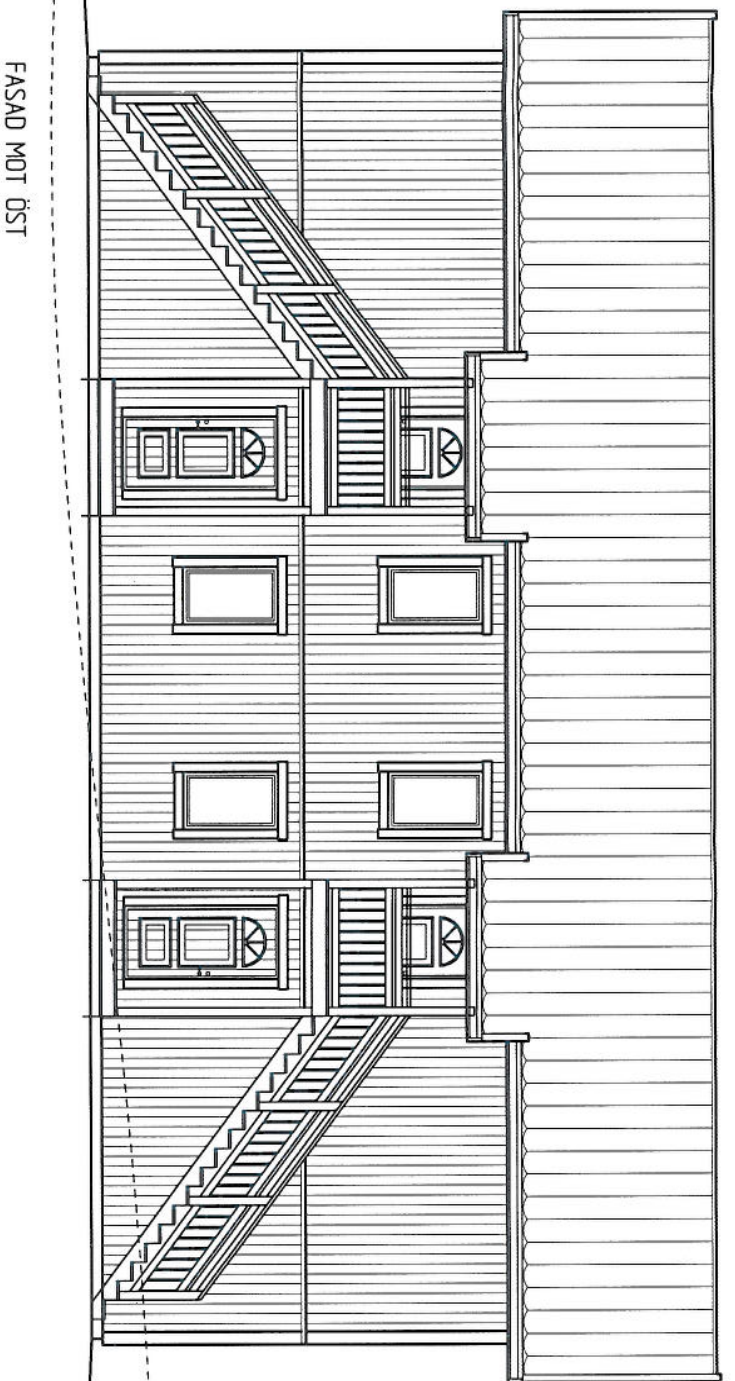
Arkivakter (dp) (fast.regi) 2005/4

Skala 1:400

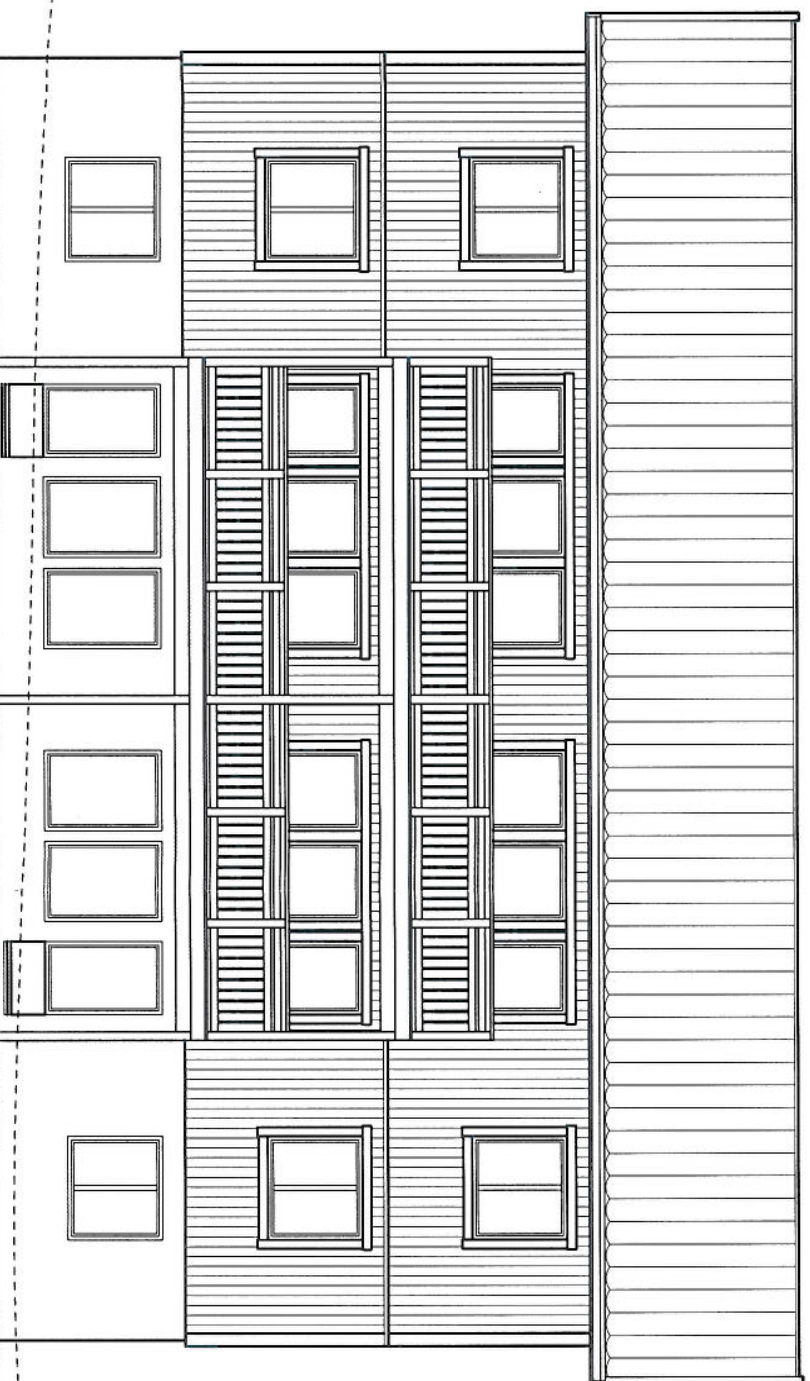
Kartblad 6858:3, 6858:22 4 LÄGENHETER DP 381

BJÖRKNÄS 1:168





FASAD MOT ÖST



FASAD MOT VÄST

39 —
38 —
37 —
36 —
35 —

39 —
38 —
37 —
36 —
35 —

— Tomtgräns
Befintlig mark
Blivande mark

NACKA KOMMUN
STADSBYGGNAD
2006 -05- 23
2330329 / 2006

REV	ANT	REVIDERINGEN AVSER	SIGN	DATUM
B		BYGGHÖJD	JPS	06.05.18
A		MARKKLINJER	MS	06.04.24

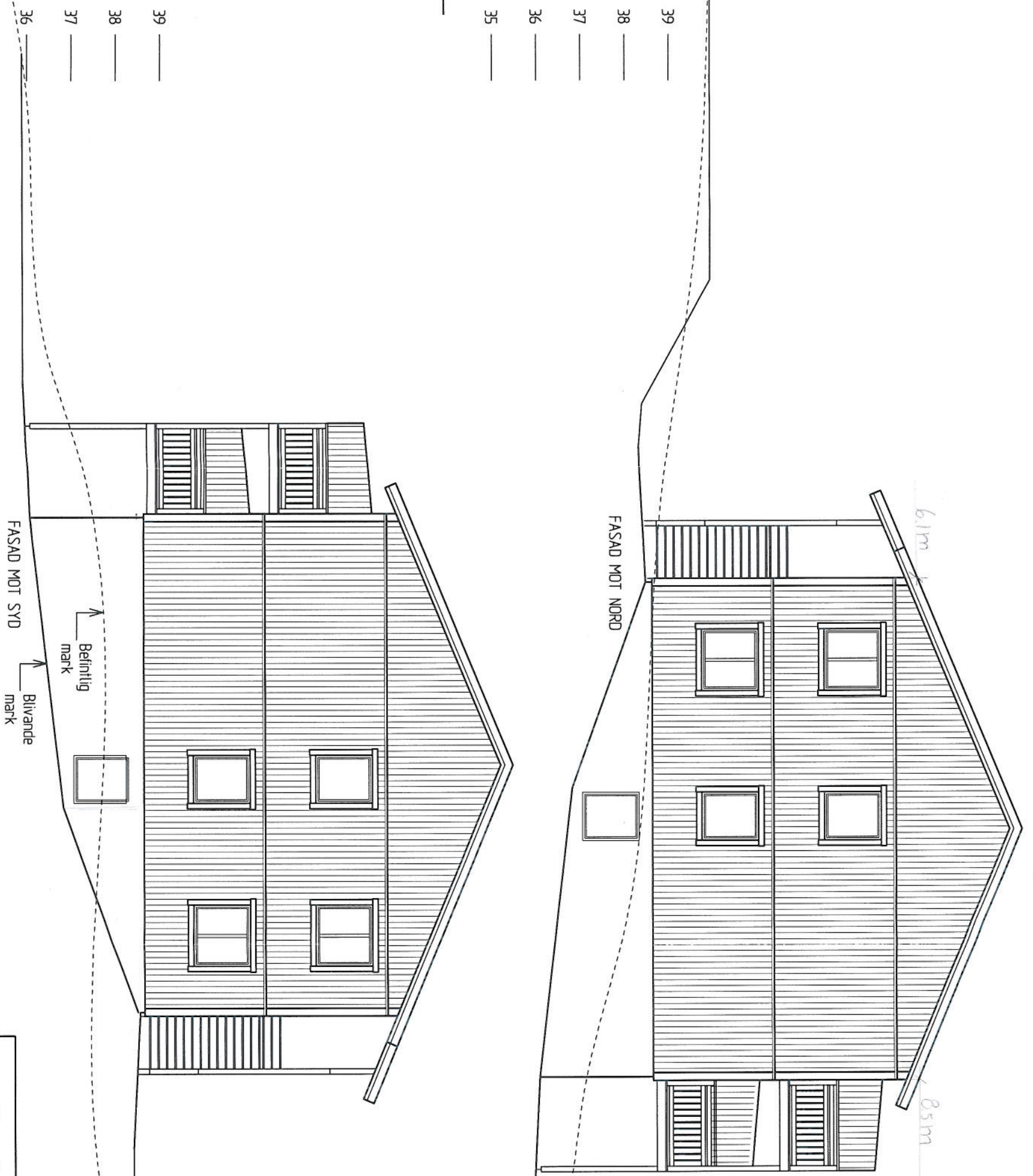
Väst kuststugan
512 65 Mjöbäck Tel. 0325 18600

NYBYGGNAD AV FLERBOSTADSHUS
BUBRKNÄS 1:168, NACKA KOMMUN
VÄSTKUSTSTUGAN AB

HANDLÄGGARE
Jan-Peter Svensson Tel 0382-30560 Fax 0382-30562

RITAD AV MS
GRANSKAD AV
DATUM 06.03.20

FASADER
ARBETSNUMMER
SKALA A3=1:100
RITINGSNUMMER A02-1
REV B



39 —
38 —
37 —
36 —
35 —

39 —
38 —
37 —
36 —
35 —

NACKA KOMMUN
STADSBYGGNAD
2006-05-23
2330-3291-2006

REV	ANT	REVIDERINGEN AVSER	SIGN	DATUM
B		BYGGHÖJD	JPS	06.05.18
A		MARKLINJER	MS	06.04.24

Väst kuststugan

512 65 Mjöbäck Tel. 0325 18600


NYBYGGNAD AV FLERBOSTADSHUS
BJÖRKNÄS 1:168, NACKA KOMMUN
VÄSTKUSTSTUGAN AB

HANDLÄGGARE
Jan-Peter Svensson Tel. 0382-30560 Fax. 0382-30562

FASADER

RTAD AV MS
GRANSKAD AV
DATUM 06.03.20


ARBETSNUMMER
SKALA A3=1:100
RITNINGNUMMER A02-2
REV A



FASAD MOT NORD



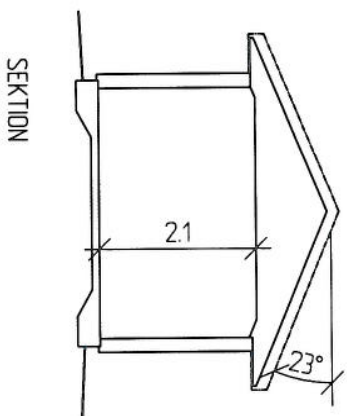
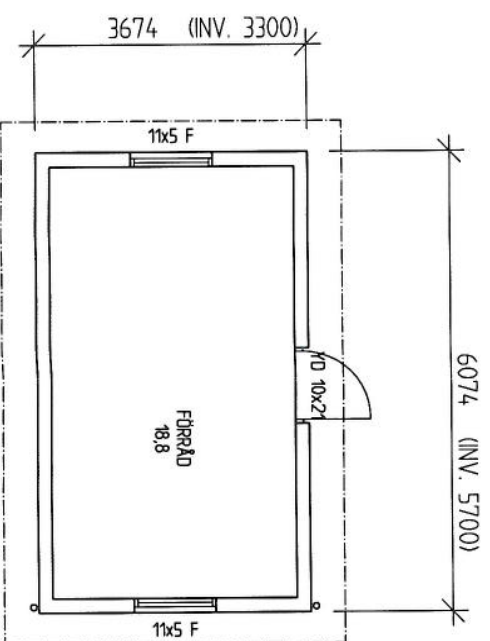
FASAD MOT ÖST



FASAD MOT SYD



FASAD MOT VÄST



SEKTION

NACKA KOMMUN
STADSBYGGNAD
2006-05-23
2330329/2006

LEVERANSOMFATTNING
ENLIGT AVTAL

PLAN
BYGGYTA (BYA) 22,3 KVM

FÖRRÅD

Väst kuststugan
512 65 Mjöbäck Tel. 0325 18600

HANDLÄGGARE
Jan-Peter Svensson Tel 0382-30560 Fax 0382-30562

RITAD AV MS
GRANSKAD AV 06.03.23

A	BYGGHÖJD	JPS	06.05.18
REV / ANT	REVIDERINGEN AVSER	SIGN	DATUM

NYBYGGNAD AV FÖRRÅD
BJÖRKNÄS 1:168, NACKA KOMMUN
VÄSTKUSTSTUGAN AB

PLAN, FASADER & SEKTION

ARBETSNUMMER	SKALA	RITINGSNUMMER	REV
	A3=1:100	A21	