












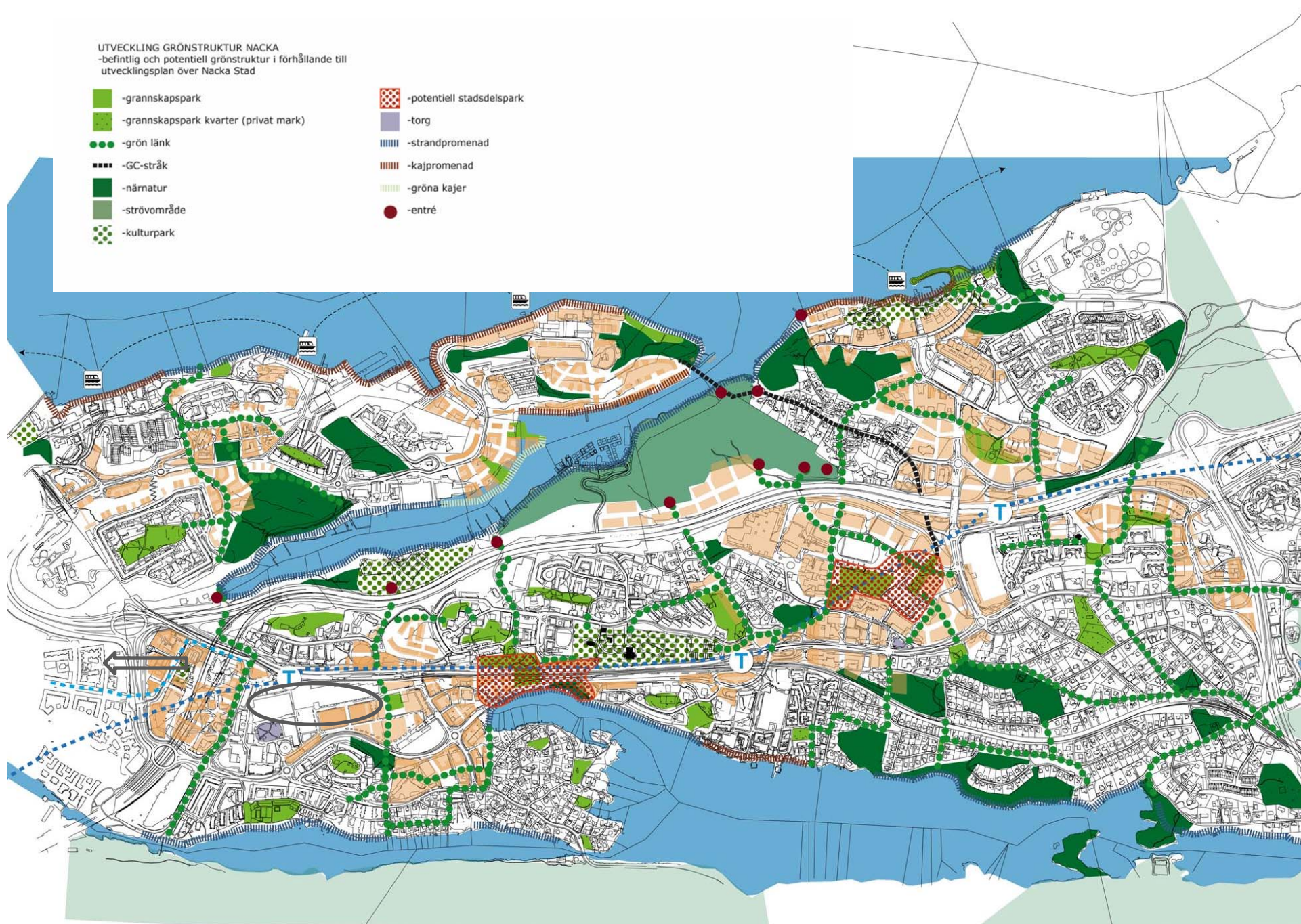


UTVECKLING GRÖNSTRUKTUR NACKA  
 -befintlig och potentiell grönstruktur i förhållande till  
 utvecklingsplan över Nacka Stad

- |   |                                       |   |                           |
|---|---------------------------------------|---|---------------------------|
|  | -grannskapspark                       |  | -potentiell stadsdelspark |
|  | -grannskapspark kvarter (privat mark) |  | -torg                     |
|  | -grön länk                            |  | -strandpromenad           |
|  | -GC-stråk                             |  | -kajpromenad              |
|  | -närnatur                             |  | -gröna kajer              |
|  | -strövmråde                           |  | -entré                    |
|  | -kulturpark                           |   |                           |





























# UTVECKLAD STRUKTURPLAN

## Grönstruktur och mötesplatser

Datum xxxx-xx-xx

- |   |                           |   |              |   |                                 |
|---|---------------------------|---|--------------|---|---------------------------------|
|  | Naturreservat             |  | Tunnelbanan  |  | Befintlig bebyggelse            |
|  | Närnatur                  |  | Tvärbanan    |  | Planerad ny bebyggelse          |
|  | Grannskapspark            |  | Saltjöbanan  |  | Förtätningsområden              |
|  | Stadspark                 |  | Bussterminal |  | Befintliga bebyggelseområde     |
|  | Länk mellan gröna områden |  | Sjövägen     |  | Östlig förbindelse              |
|  | Strandpromenad            |  | Kommungräns  |  | Platsbildning/torg              |
|  | Viktiga gröna entréer     |  | Bilväg       |  | Viktiga kopplingar att utveckla |
|   |                           |  | Tunnel       |  | "Konsten att skapa stad"        |
|   |                           |  | Ramper       |   |                                 |

