

TECKENFÖRKLARING

- ENTREPRENADGRÄNS
- BEFINTLIGA HÖJDKURVOR 1 M
- STRANDLINJE VATTENNIVÅ VID NORMALVATTENSTÅND
- UTBREDNING GEONÄT MED PÅFÖRD STEN OCH SAND.

DRÄNERING

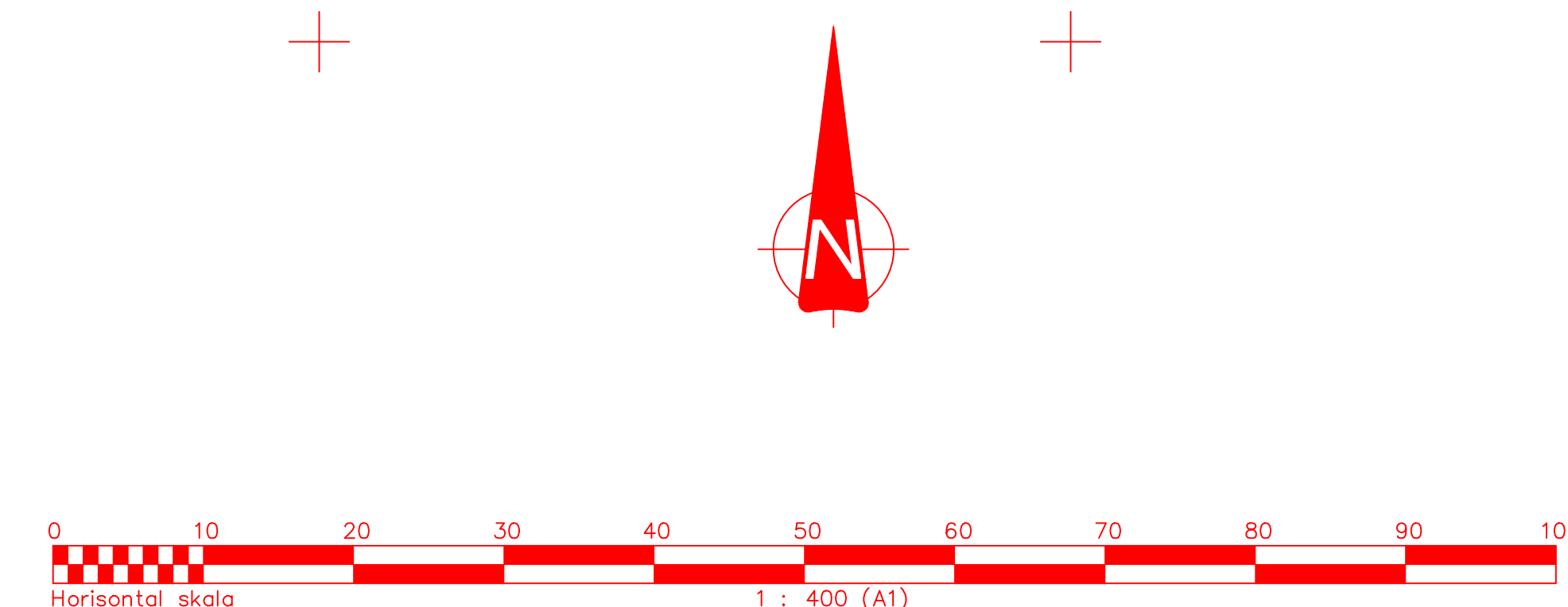
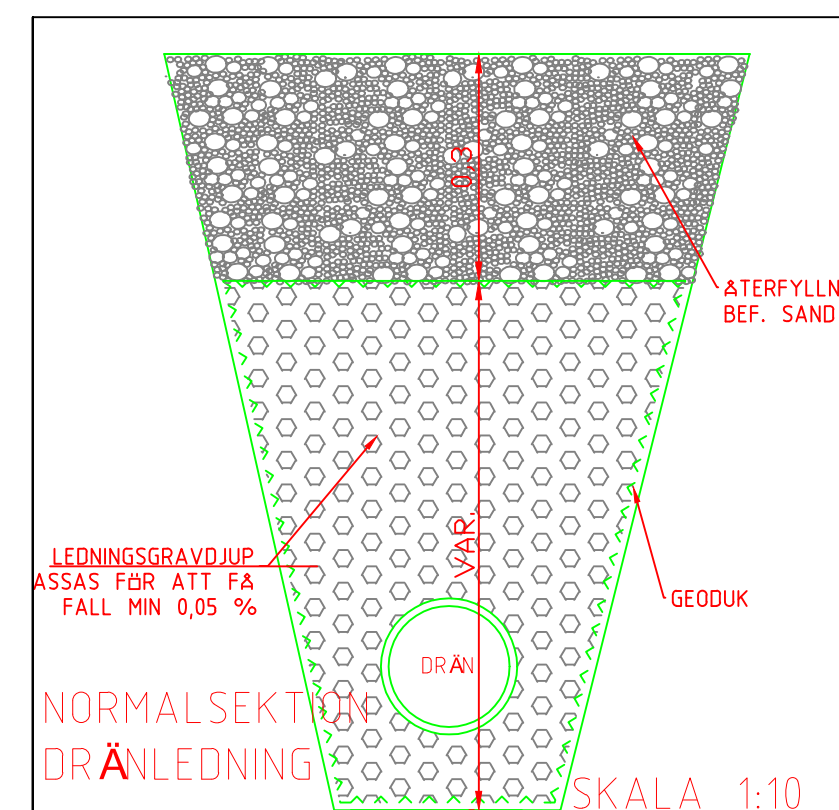
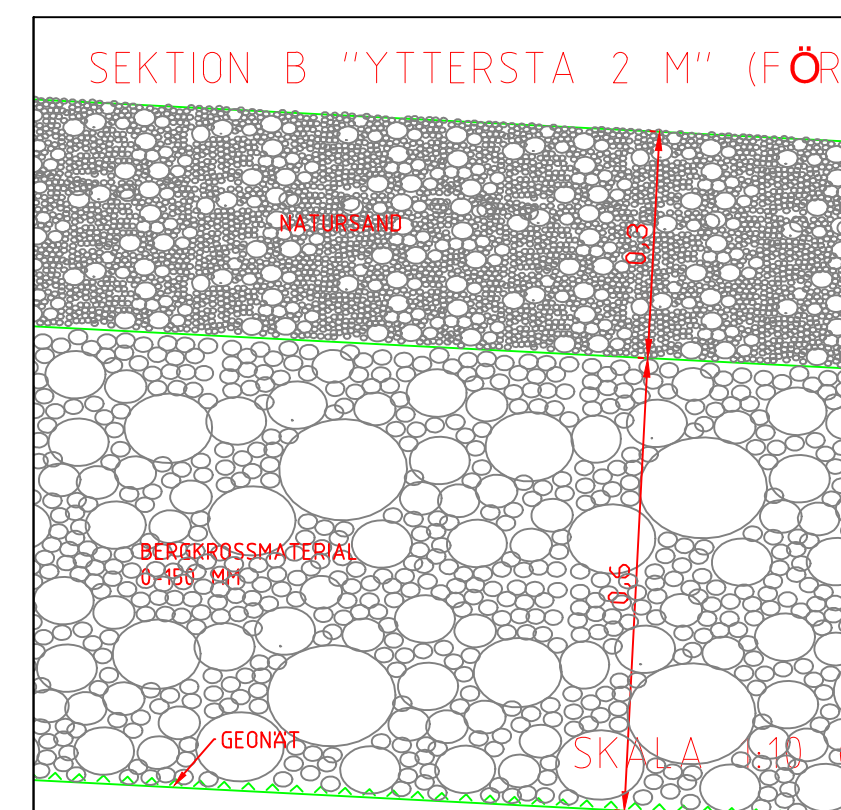
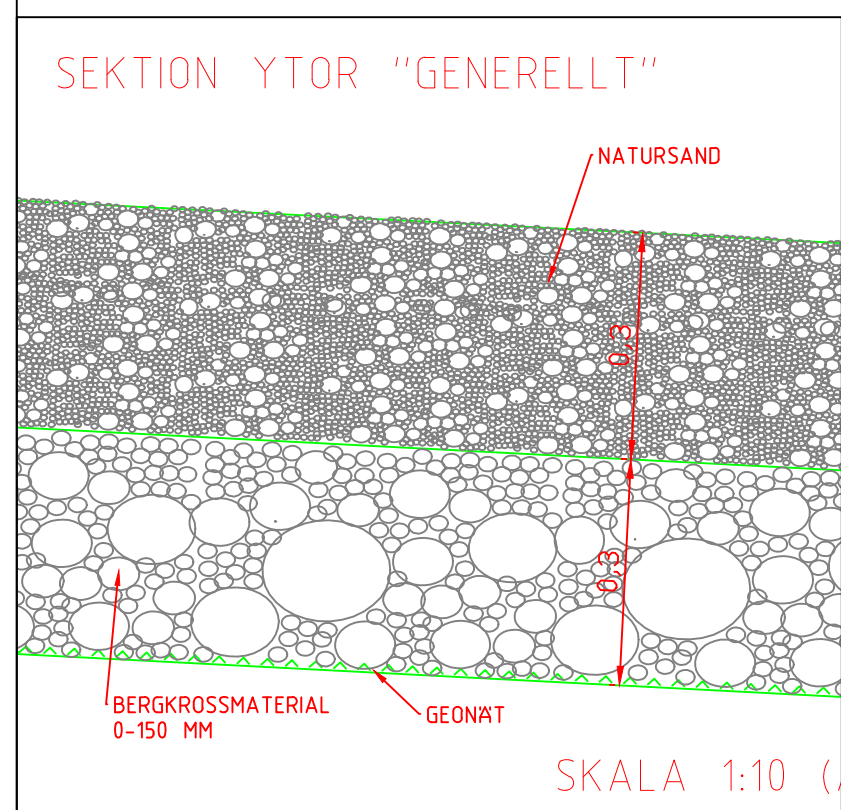
GRUNDVATTEN TRYCKER UPP I OMRÅDET PÅ OMGIVANDE HÖGRE TERRÄNG. DELS UPPTÄR FUKTIGA PARTIER PÅ SANDSTRANDEN. DELS KAN GRUNDVATTEN TRYCKA UPP GEODUK UNDER PÅFÖRD SAND UNDER VATTENLINJEN I KOMBINATION MED VÄGRÖRELSE.

DRÄNERING GRÄVS NER PÅ CA 1000 MM DJUP LÅNGST UPP PÅ SANDSTRANDEN OCH LEDER VATTNET VID SIDAN AV SANDSTRANDEN OCH MYNNAR UNDER VATTNET, SE RITNING.

UTFÖRANDE

BEFINTLIG SAND PÅ SANDSTRANDEN FRÅN 2 M OVAN STRANDLINJEN OCH UPPÅT BEHÅLLES. SAND/DY I VATTNET SCHAKTAS BORT OCH AVLÄGSNAS TILLSAMMANS MED BEF. DUK. BEFINTLIG BOTTEN SCHAKTAS "GENERELLT" MED T=600 MM. YTTERSTA 2 METER SCHAKTAS MED FÖRDJUPNING T=900 MM.

NYTT GEONÄT LÄGGS UT MED SKARVÖVERLAPPNING PÅ MINST 250 MM. HELA NÄTET TÄCKS Därefter MED 300 MM BERGKROSS FRAKTION 0-150 MM. (T=600 VID FÖRDJUPNING YTTERSTA 2 METER). ÖVER DETTA PÅFÖRS ÖVERSTA LAGRET MED NATURSAND T=300 MM. ÖVERSTÄ LAGRET MED BAKSAND KOMMER BEHOVA Fyllas PÅ MED JÄMNA MELLANRUM BERÖENDE PÅ EROSION OCH VÄGRÖRELSE.



BET	ANT	ÄNDRINGEN AVSER	DATUM	SIGN
FÖRFRÅGNINGSUNDERLAG				
<small>Ramboll Sverige AB Hotmängatan 8 602 32 Norrköping</small>				
<small>Tfn 010-615 00 00 Fax 011-23 79 99 www.ramboll.se</small>				
<i>Knowledge taking people further...</i>				
UPPRÄG NR	RITAD/KONSTR. AV	HANDLÖGARE		
1320022315	MHN	MHN		
DATUM	ANSVARIG			
2016-11-18	JGR			
NACKA KOMMUN SALTSJÖBADEN ERSTAVIKSBADET MARKPLANERINGSPLAN				
SKALA	NUMMER	BET		
1:400 (A1)	M-16.1-001			