

Befintlig brygga ca 24 m²+
spång



Ersättningsbrygga > 100 m²



Dvs ca 3,5 ggr större

I slutet står det angivet
att den är något större

Nulägesbeskrivning av området

- **Ett område med tre samarbetande föreningar för drift och skötsel av gröna ytor. Totalt 209 lägenheter.**
- Vi har en lekpark, en grön gård, några olika sittplatser för umgänge och en del gräsytor runt våra byggnader.
- **Vi har en brygga i Sicklasjön byggd och bekostad av oss, avsedd för boende inom Daggkåpan och som nu ägs av Nacka kommun, som ska sköta drift och skötsel av denna.**
- Succesivt under åren har mängden besökare till Sicklasjön ökat och kommer fortsätta göra det i och med nya bostadsområden mm.
- **Man går inte till den allmänna badplatsen utan stannar på våra gräsmattor där det finns två små bryggor.**
- Mängden besökare skapar en störning hos många boenden och detta behöver omhändertas så att hemfridszonen blir tydlig.
- Störningarna ger oss mindre möjlighet att nyttja egna balkonger och uteplatser samt påverkar många gånger en tyst miljö nattetid.
- **Hemfridszonen inom allemansrätten uppfylls inte, då det blir en mycket påträngande närhet.**
- Vi har ett behov av en långsiktig strategi för hur området ska vara för oss boende i förhållande till besökande badgäster.



Tillgång till badbrygga men utan toalett.

Bilder tagna vid samma tidpunkt!
Vänstra bilden, kraftig störning för boende.
Högra bilden, mindre störning för boende
samt en bättre plats att placera ny brygga
intill området med rekreation.



Utan tillgång till badbrygga men har gym, lekplats och toalett..



Vi måste värna om det rika fågellivet utefter stranden och intill de befintliga små bryggorna.

Befintlig toalett belägen intill stora
gräsyta, lekplats och förskola samt
anslutning mot föreslagen brygga.



Belägen långt bort (ca 200 m) från bostadshus, vilket innebär minskad störning för boende i området.




Lämplig plats för ny brygga i nära anslutning till toalett och grönytor för solbad mm.



rester av gammal brygga

stig mot f.d. brygga

toalett



Rester av en gammal brygga där en gång ut igenom vassen kan leda till en ny riktigt stor brygga en bit ut i sjön.

torsdag 2023-11-02 13:20

Inkommande mail

Till: Registrator <registrator@nacka.se>

Kopia: johan.krogh@nacka.se <johan.krogh@nacka.se>; Poa.hellqvist@nacka.se <Poa.hellqvist@nacka.se>; maria.baeva@nacka.se <maria.baeva@nacka.se>; Peter.Zethraeus@nacka.se <Peter.Zethraeus@nacka.se>

Från: [REDACTED]

Skickat: 13:20

Bilagor: Bilaga medborgarförslag.pptx;Förslag till ny bad- och rekreationbrygga 20231102.pdf;Medborgarförslag Sicklasjön.pdf

Medborgarförslag- Sicklasjön

Hej,

Fick en ny bild som på ett tydligare sätt visar förslaget med ny brygga för bad och rekreation i Sicklasjön.

Bilden förtydligar den bild som är benämnd bild 6 i förslagets bilaga.


Bifogar den och hela materialet som jag skickade i morse så att allt är samlat.

Hälsningar

[REDACTED]



Förslag till ny bad- och
rekreatjonsbrygga



Strandbadet

Sickla Strand

Sickla
strandpark

Allm. Toalett

Stora fina grönytor med
bänkar och picknickbord

Nytt GYM

Boulebanor

Lekplats

Cykelparkering

Universums förskola

Förslag att utveckla badmöjligheterna i Sicklasjön/Sicklaparken.

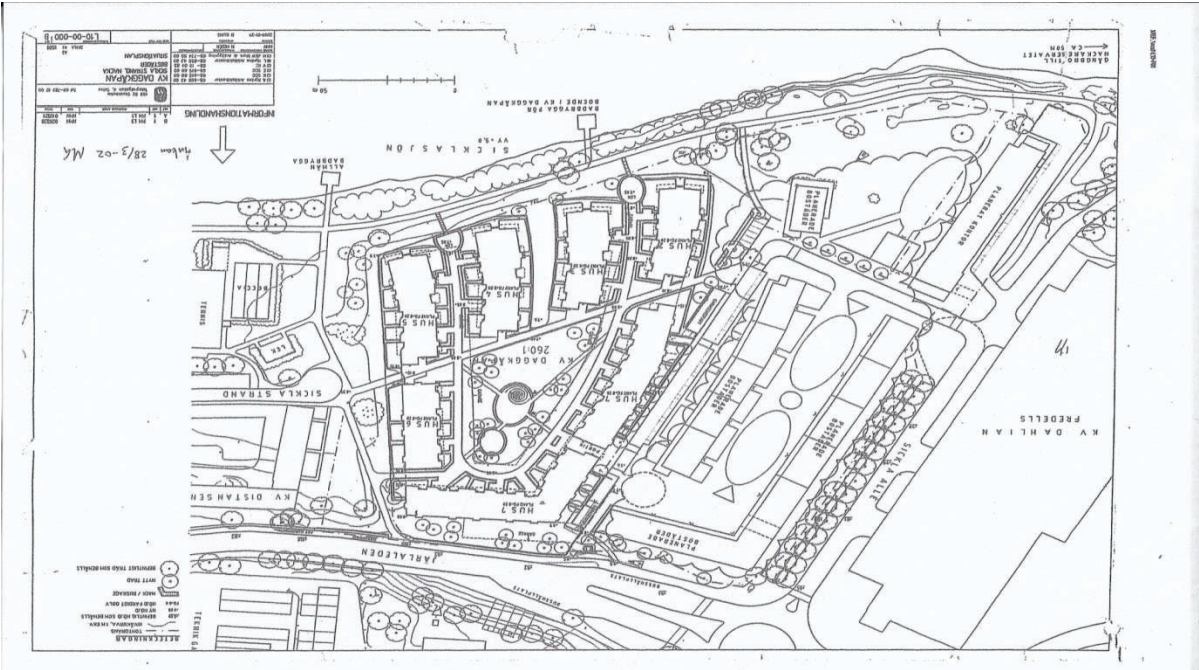
Bakgrund och nuläge:

Nacka kommun vill utvidga badmöjligheterna i Sicklasjön. Skäl till detta är den ökade inflyttningen som förväntas/planeras/beräknas efter nybyggnad av bostäder vid bl a Nobelberget och inom Sickla Köparter.

Idag finns **2 bryggor** a 24 m² storlek, byggda och bekostade av de boende, med bryggärter från 2003, vid **Sickla Allé 23-55**. Dessa två bryggor vill kommunen riva och istället placera 2 stycken nya bryggor som är 90-100 m² stora på samma platser.

En brygga har Nacka kommun ansvarat för sedan 2003 (allmän badbrygga) och den andra bryggan (badbrygga för boende inom kvarteret Daggekåpan) överläts till kommunen 2017.


Bifogar ritning från bygglov för området 2002.



Båda bryggorna är utmärkta i storlek för sina befintliga lägen och för sitt användningsområde. De används året om för att kliva i och ur sjön vid bad. Både av boende i området och besökande från omgivningarna och från Hammarby Sjöstad. Ett bad på väg till eller från jobbet, ett bad som startar dagen, på lunchen eller som avslutar kvällen. Bryggorna ligger utmed gång-och cykelvägen som finns runt Sicklasjön. Sickla Sluss i väster och Nackanäsbron/Åltabron i öster) är begränsningarna för Sicklasjön. Mellan sjön och vägen vid de två bryggorna, finns inget utrymme för att stanna och leka, vila eller liknande. Bryggorna är insprängda i vegetationen. Mellan vägen och bostadshusens fastighetsgränser finns en mindre yta som inte lämpar sig för att stanna på någon längre stund. En långsmal remsa, en buffert mellan fastighet och väg.



Samma position i sjökanten från Stockholmsidan, med foto taget av brygga 2. Samma storlek på bryggan som bild o brygga 1. Här är avståndet rakt över, från strand till strand ca 130 m och gränsen ligger fortfarande ganska mitt i sjön. Två bryggor om 90-100 m² istället för de befintliga om vardera 24 m² tar väldigt mycket av den lilla och smala sjön just här.



Bilden visar 24 m² brygga 1 sedd från andra sidan sjön, dvs från Stockholmsidan. Avståndet vid mätning på kommunens karta säger att det är ca 90 m rakt över från ena sidan sjön till den andra sidan vid bryggan. Tomtgränsen mellan Nacka kommun och Stockholms kommun ligger ungefär mitt i sjön.



På kommunens karta finns inte befintliga bryggor utritade men du kan jämföra med ritningen på bl 1.

Sicklaparken och dess utrymmen för rekreation av olika slag börjar efter Tennis- och Bocciabanan.

Där finns gott om utrymme, ett nytt gym har påbörjats nyligen, den så kallade Äggparken finns för lek. Grillplats, tennisbanor, boulebanor mm finns sedan länge. Plats att parkera cykel o barnvagn

finns. Toalett finns, vilket är viktigt.

Egentligen saknas bara möjligheten till bad i anslutning till parken.

Bryggor finns vid den anlagda sandstranden och den badplatsen finns öster om parken. Den är redan idag fullproppad sommartid och behov av ytor som avlastar stranden behövs i närheten. Ytor som ger möjlighet att simma i sjön.

Rakt framför parken, mot sjön, finns precis som vid befintliga bryggor, skyddat område för fåglar av olika arter som ska få häcka ifred.

Därför föreslår vi att nya bryggor placeras utanför det skyddade området. En spång anläggs där det i dag finns rester av gammal brygga. Se bild 6 i bifogad bilaga!

”1 DELEGATIONSBESLUT 2023-01-13 M-2022-2165 § 2023-39 MSN står:

Landområdet intill planerad brygga utgör allmän plats som betecknas PARK, anlagd park.”

Detta är ett påstående som inte är helt sanningsenligt. I anslutning till de tvåbefintliga bryggorna

finns ingen park. På våra ritningar från 2002 står angivet att det är naturmark som ska bevaras.

Sicklaparken påbörjas strax öster om tennis- och bocciabana som kartor o ritningar visar. Se även text ovan.

Gång och cykelväg finns anlagd och som också nämnts tidigare så finns ingen mark mellan vägen och vattnet som är att beteckna som parkmark. Strandkanten är för fåglarna med vass o liknande

växtlighet. Mellan vägen och bostadsfastigheterna finns mindre ytor som går att beträda men dessa är inte att betrakta som parkmark i ordets rätta bemärkelse. Några av kommunens parkbänkar finns dock placerade utmed vägen.

En enkel mätning på kommunens karta på nätet visar > 500 m² markyta i anslutning till bryggorna, och då ingår trappor för tillträde till våra olika fastigheter i den uppmätta ytan. Yta att jämföra med Sicklaparken som då visar sig vara mer än 40 gånger så stor. En plan användbar yta med flera redan etablerade och användbara faciliteter.

Vi som är dagligt berörda av aktiviteter vid bryggorna består av några hundra boenden allra närmast gång-och cykelvägen. Många fler boende i området står bakom förslaget att avstå från stora bryggor i

Bifogat finns bildmaterial som belyser förslaget.

plats att sitta o solbada på. hemfridszonen för de boende på Sickla Allé. En plats där cykelparkeeringar, toalett mm finns förutom tillgång och glädje av dem och där bryggorna inte är lika nära bostäder och därmed inte belastar Vårt förslag är att etablera bryggor på en plats i Sicklasjön där ett ökat antal besökare kan ha

tagna med ett års mellanrum. etablerades. Om du som läser vill jämföra de två bilderna är det en viktig information att bilderna är o cykelbanan. Större bryggor genererar ännu fler cyklar. Det här är en bild tagen innan vårt repstaket Den här bilden visar att redan med små bryggor så parkeras många cyklar som utgör hinder på gång



Den här bilden är tagen från en balkong 1 tr upp på Sickla allé 25 och visar brygga 1. Man ser också vårt försök att etablera ängsblomning på vår tomt. Marklinjen på andra sidan sjön syns också tydligt. Den smala ytan mellan tomtmark och väg som är mindre lämplig att betrakta som parkmark syns. En av trapporna som finns för att nå bostadshuset syns till vänster i bild.



direkt anslutning till bostadshusen och stödjer förslaget att utvidga möjligheterna till bad för besökare vid Sicklasjön och att då göra det på en mer lämpad plats.

VI har 6 bostadsrättsföreningar på Sickla Allé som består av 549 lägenheter, en förskola samt några affärslokaler. Bauhaus ligger på Sickla allé 2-4. Sicklaparken ansluter i öster med Brf Sicklahus ovanför, med adress Sickla Strand, som har 311 lägenheter och ca 50 lokaler och ytterligare en förskola finns inom området.

Vi vet idag att beslut om nya större bryggor togs för nästan ett år sedan. Vi som bor i området fick läsa om beslutet i tidningen helt nyligen och samlade oss för att visa vår reaktion och hitta ett bättre förslag för både oss boende och våra besökare till Nacka och Sickla. Det förslaget lämnar vi nu till kommunen och vi finns naturligtvis för att svara på frågor om detta vårt förslag.

VI är många från de 860 lägenheterna som står bakom detta insända förslag men villkoren för ett medborgarförslag säger att **en** fysisk kontaktperson ska anges så jag som har sammanställt materialet och bilderna skriver och skickar in detta medborgarförslag med mina kontaktuppgifter:

[REDACTED]

[REDACTED]

[REDACTED]

[REDACTED]