





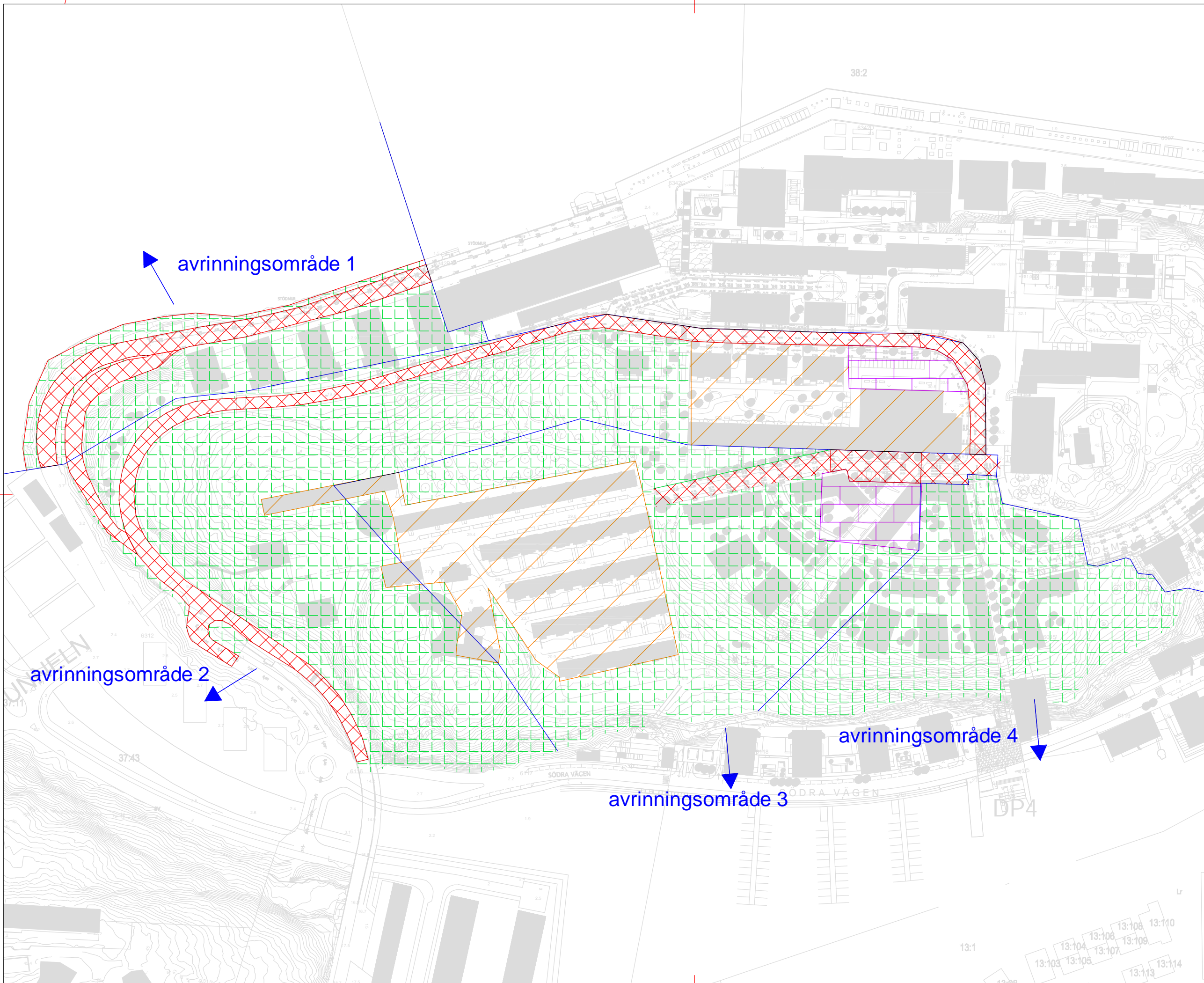


Förklaring

-  Avgränsning avrinningsområde
-  Detaljplanegräns
-  Naturmark
-  Lägenheter
-  Vägar
-  Parkering



B	1	Situationsplan	2014-09-19	LS
A	1	Detaljplanegräns	2013-02-14	LS
BET	ANT	ÄNDRINGEN AVSER	DATUM	SIGN

Kvarnholmen DP5 dagvattenutredning

Ramboll Sverige AB
 Krukmakargatan 21
 Box 17009
 104 62 Stockholm
 Tfn: 010-615 60 00
 Fax: 010-615 20 00
 www.ramboll.se

UPPRÅG NR	RTAD/ANSTR AV	HANDLEDARE
61190723501	L. SÖRENBY	L. SÖRENBY
DATUM	ANSVARIG	
2012-12-13	C. STRÖMSTEDT-ANDERSSON	

Markanvändning för beräkning av föroreningsbelastning från respektive avrinningsområde nuvarande markanvändning

SKALA	NSÄMETS	BET
1:1000 (A1)	Bilaga 2	B

XREF: ... MODELLSITRÄN 2012-12-13 09:05
 ... MODELLNIVÅNDE MARKANVÄNDNING DP5 2012-12-13 10:07
 ... MODELLVERKLING 2012-12-13 10:17

PlotId: 12 12 13 12:04 File: I:\19VAG\1907\61190723501\Proj\A\Doc\Dagvatten DP5\Nuvarande.dwg