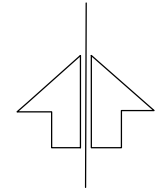
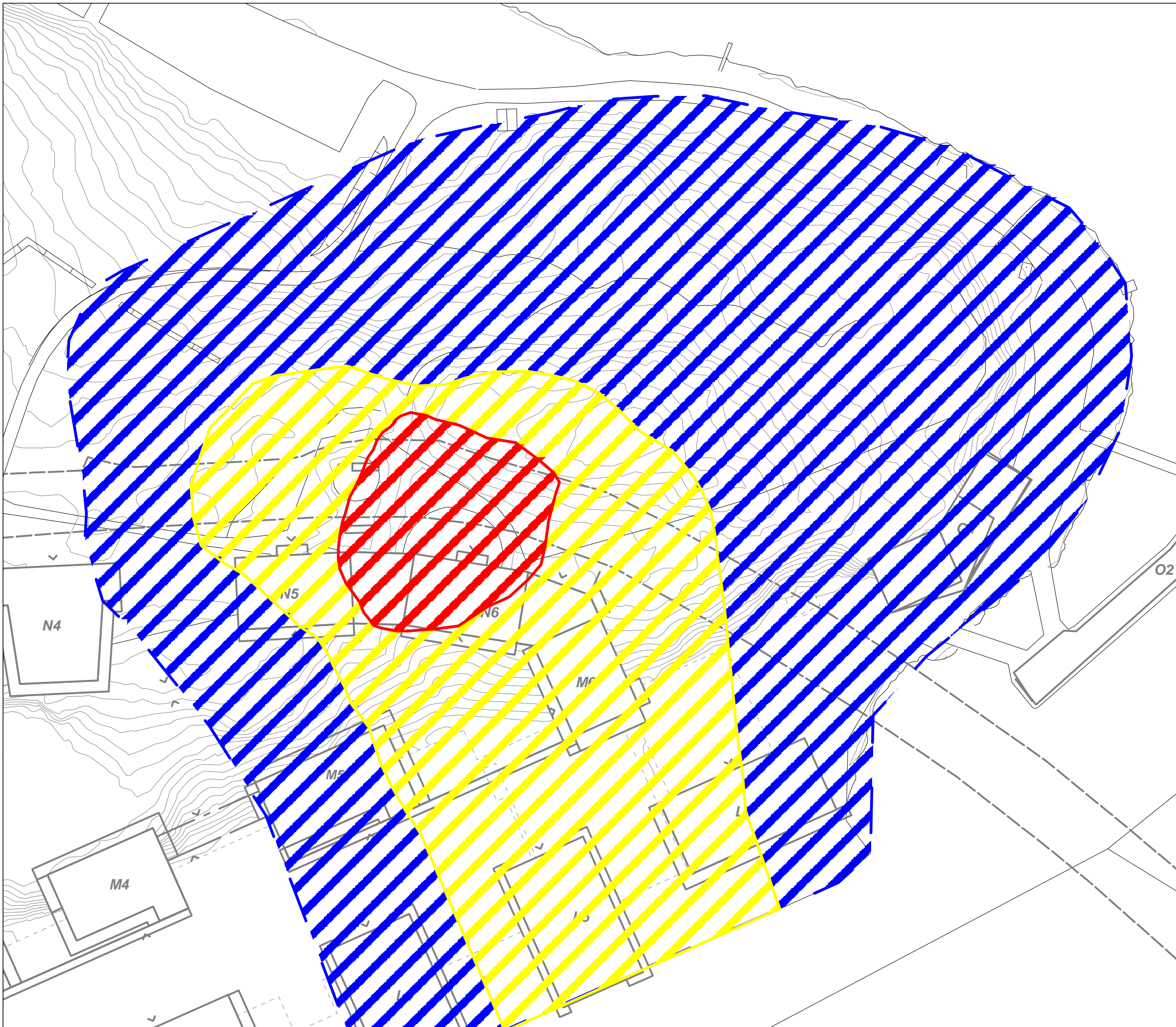





P:\1224\1270666\000\15 Arbetsmtrl_ritr\Mapinfo\Justering\150227_Bilaga1_Källzon.wor



Föroreningsutbredning före åtgärder

Kartan visar de bedömda utbredningarna av källzon, randzon och plymzon.

FÖRKLARINGAR

-  Utbredning källzon
-  Utbredning randzon
-  Utbredning plymzon

Gränserna mellan de olika zonerna är ungefärliga. I källzonen utförs sanering och byggnader förses med tekniska skyddsåtgärder. I randzonen förses byggnader med tekniska skyddsåtgärder.

Koordinatsystem

System i plan: ST74
System i höjd: RH00

Faveo Projektledning

Sweco Environment AB
Hans Michelsensgatan 2
Box 286, 201 22 Malmö
Tel 040-16 70 00
Fax 040-15 43 47



UPPDRAG NR 1270666	RITAD AV M. Johansson	GRANSKAD
-----------------------	--------------------------	----------

DATUM Malmö, 150225	UPPDRAGSLEDARE N. Törneman
------------------------	-------------------------------

Resultatsammanställning
Kvarnholmen

SKALA 1:700 (A3)	NUMMER BILAGA 1	BET
---------------------	--------------------	-----