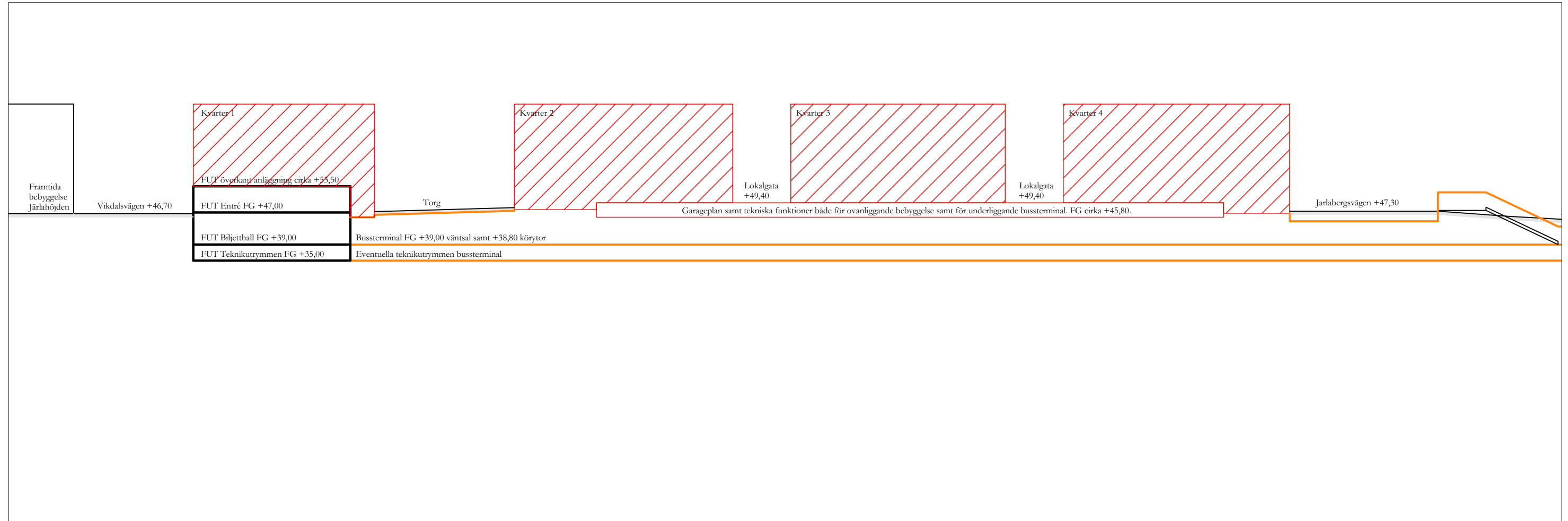





Bilaga 2 till markanvisningsavtal



0 100 m

 Markanvisning. Avgränsning är preliminär och avser endast avgränsning nedåt i höjddled, inte höjdbegränsning för bebyggelse.

 Garage som markanvisas. Delar av garage behövs för teknikutrymmen samt cykelparkering för allmänheten.

 Bussterminal, stommen avses ägas av Nacka kommun

 Anläggningar som kommer tillhöra FUT:s officialservitut (Trafikförvaltningen Region Stockholm)

Angivna plushöjder är ungefärliga och kommer att justeras under kommande projektering och planprocess. Bebyggelsen är redovisad som schabloner och sektionen visar ej bebyggelsehöjd utan avgränsning nedåt i höjddled.

Bilaga 2: Preliminär avgränsning i höjddled

Projekt Mötesplats Nacka (MPN), A3, Skala 1:1000 (Sektion) 1:3000 (Orienteringsfigur)



0 100 m

Orienteringsfigur. Läget för sektionen redovisas med svart linje.