
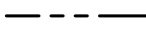


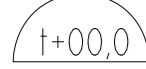
PLANBESTÄMMELSER

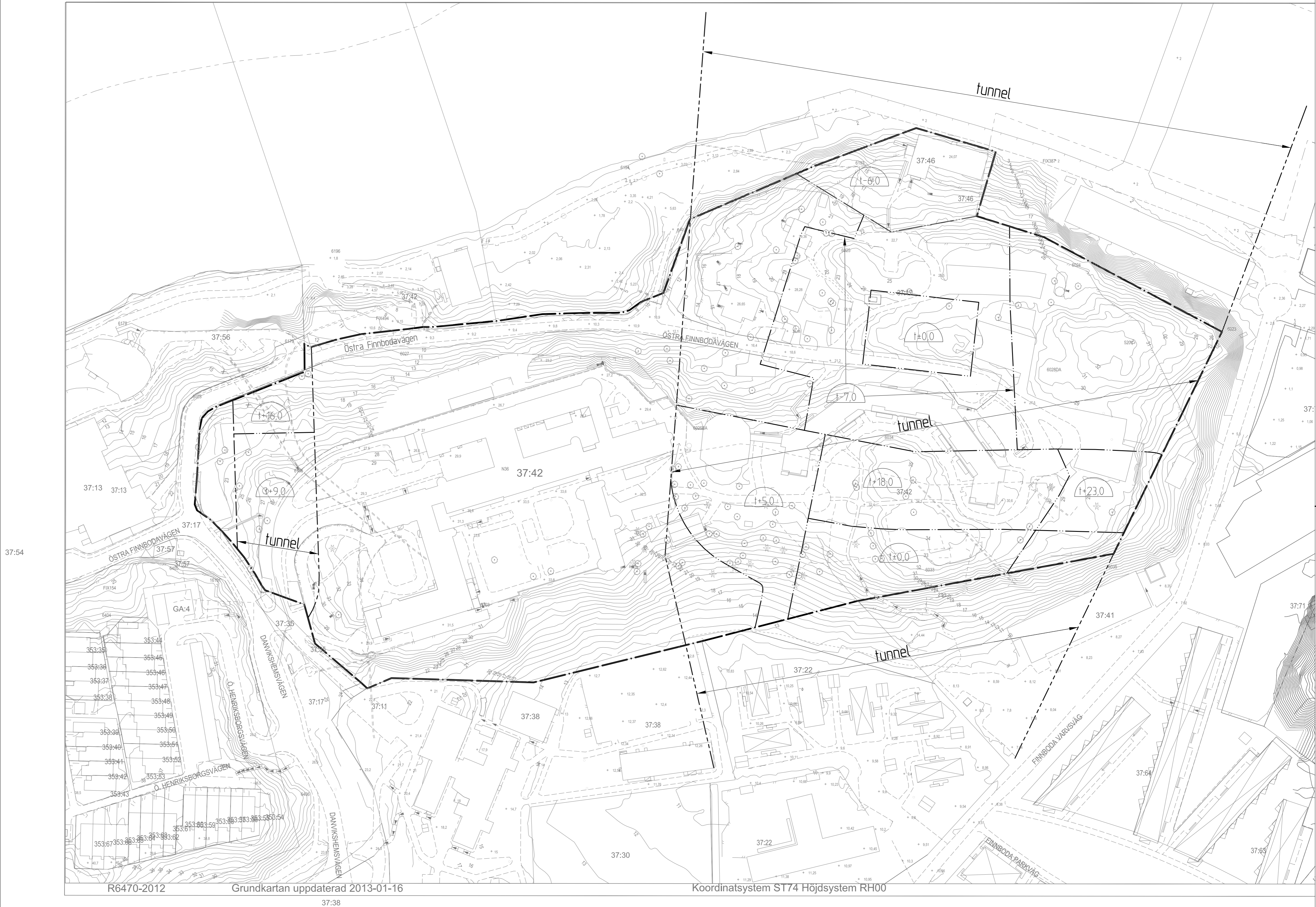
Följande gäller inom områden med nedanstående beteckningar. Där beteckning saknas gäller bestämmelsen inom hela planområdet. Endast angiven användning och utformning är tillåten.

GRÄNSBETECKNINGAR

-  Planområdesgräns
-  Egenskapsgräns
-  Gräns för tunnelområde

BEGRÄNSNING AV MARKENS BEBYGGANDE

- tunnel Marken ska vara tillgänglig för teknisk försörjning i tunnel inom planområdet
-  Lägsta tillåtna schaktidjup i meter relaterat till nollplanet för schaktning, sprängning, borrning eller andra ingrepp



R6470-2012 Grundkartan uppdaterad 2013-01-16 Koordinatsystem ST74 Höjdsystem RH00

<p>Detaljplan för Sicklaön 37:42 m.fl. DANVIKSHEM Del 2 av 2 Nacka kommun</p> <p>Planenheten november 2012, rev januari 2013. justerad maj 2013 enligt APBL (1987:10)</p> <p>ANTAGANDEHANDLING</p> <p>Andreas Totschnig planchef Angela Jonasson planarkitekt</p> <p>Tillsstyrkt av MSN Antagen av KF Laga kraft</p>		<p>Till planen hör: Planbeskrivning Genomförandebeskrivning Miljöredovisning Fastighetsförteckning Gestaltungsprogram</p> <p>KFKS 1996/82 214 Projektnr 9107</p>
--	--	--

