

11 november 2014

SAMMANTRÄDESPROTOKOLL

Kommunstyrelsens stadsutvecklingsutskott

§ 236

Dnr KFKS 2002/116-214

Detaljplan för Bågvägen och Åbroddsvägen i Kummelnäs

Hemställan om upphävande av förordnande enligt 113 § byggnadslagen

Beslut

Kommunstyrelsens stadsutvecklingsutskott föreslår att kommunstyrelsen fattar följande beslut.




Kommunstyrelsen hemställer hos länsstyrelsen att förordnandet enligt 113 § byggnadslagen upphävs och ger planenheten i uppdrag att lämna in begäran hos länsstyrelsen efter att samråd skett med berörda rättighetsinnehavare.

Ärende

Ett planförslag har tagits fram för ny detaljplan för Bågvägen och Åbroddsvägen i Kummelnäs. Detaljplanen är ute på samråd under perioden 16 september – 17 oktober 2014. För all allmän plats (vägar och naturmark) inom planområdet gäller ett förordnande enligt § 113 i byggnadslagen (1950-11-08, 01-IM8-50/9700). Förordnandet upprättades i samband med att gällande byggnadsplan för området vann laga kraft 1950. I de fall en ny detaljplan upprättas där mark med gällande 113 § BL-förordnande avses tas i anspråk för kvartermark eller annan användning som inte är allmän plats måste beslut fattas om upphävande av förordnandet, vilket görs hos länsstyrelsen efter hemställan från kommunen.

Syftet med § 113-förordnandet var att de ursprungliga tomtägarna i byggnadsplanen skulle ha rätt att använda den mark som i detaljplanen var utlagd som allmän plats natur/väg trots att marken var privatägd.

Det nya planförslaget anger samma markanvändning som nu gällande detaljplan, dock med skillnaden att ett mindre område inom befintlig allmän plats föreslås planläggas för 5 radhustomter, att Bågvägen i anslutning till Åbroddsvägen flyttas något för att göra plats för en förskoletomt, samt att ett område planläggs och iordningställs som parkmark och lekplats. En förskola krävs inom området för att tillgodose den förväntade befolkningsökningen i området. De nya tomterna medför minskade gatukostnader för enskilda fastighetsägare i området. Planförslaget medför även fortsättningsvis mycket goda möjligheter till rekreation och naturliv, både i och med den bevarade naturmarken och närheten till det angränsande naturreservatet samt att vissa av ytorna får ett ökat värde genom upprustningen av parken och lekplatsen.

Ordförandes signatur 	Justerandes signatur 	Utdragsbestyrkande 
---	---	---

Handlingar i ärendet

Miljö- och stadsbyggnadsnämnden den 15 oktober 2014 § 258

Planenhetens tjänsteskrivelse den 18 september 2014

Ärendets tidigare behandling

Beslut i miljö- och stadsbyggnadsnämnden den 15 oktober 2014 § 258

Miljö- och stadsbyggnadsnämnden tillstyrkte att kommunstyrelsen hemställer hos länsstyrelsen att förordnandet enligt 113 § byggnadslagen upphävs och ger planenheten i uppdrag att lämna in begäran hos länsstyrelsen efter att samråd skett med berörda rättighetsinnehavare.




Beslutsgång

Kommunstyrelsens stadsutvecklingsutskott beslutade i enlighet med miljö- och stadsbyggnadsnämndens förslag.

Protokollsanteckningar

Christina Ståldal (NL) lät anteckna följande.

”Nackalistan är motståndare till kommunens uttag av gatukostnader som betalar för allmänna vägar. Att likna vid en straffskatt för invånare i Boo i förnyelseområden. Till själva kostnaderna för vägexploateringar tillkommer dyra kostnader för parkområden, lekplatser etc för vem som helst att använda. Småhusägare får alltså betala en gång till för de framtidssatsningar som de flesta partier i Nacka tvingar invånarna att betala.”

Ordförandes signatur 	Justerandes signatur 	Utdragsbestyrkande 
---	---	---