

15 september 2015

SAMMANTRÄDESPROTOKOLL
Kommunstyrelsens arbetsutskott

§ 135

KFKS 2010/292-265

Skarpnäs naturreservat

Beslut




Kommunstyrelsens arbetsutskott föreslår kommunstyrelsen fatta följande beslut.

- Kommunstyrelsen föreslår kommunfullmäktige att inrätta Skarpnäs naturreservat enligt förslag till beslut daterat augusti 2015 med justering av beslutskarta vid Kummelbergets sydvästra del, daterad september 2015
- Kommunstyrelsen föreslår kommunfullmäktige att anslå 1,5 mnkr för iståndsättning av reservatet
- Kommunstyrelsen förslår kommunfullmäktige att uppdra åt natur- och trafiknämnden att, då detaljplan för Telegrafberget vunnit laga kraft och utbyggnad färdigställts, återkomma med förslag till justering av gränser och eventuellt även forskrifter enligt de intentioner som framgår av planbeskrivning och bakgrunds-material till förslaget till naturreservat.
- Kommunstyrelsen föreslår kommunfullmäktige att det blivande reservatets gränser ska justeras utifrån kommunstyrelsens tidigare yttrande från den 27 oktober 2014.
- Kommunstyrelsen föreslår kommunfullmäktige att det ska anvisas plats som avses i föreskriften C 6, inom det blivande reservatet där hundar kan vara okopplade den del av året då det inte råder kopplingstvång enligt Jaktlagen 6§. Danmarks ängar föreslås som sådan anvisad plats.

Ärende

Arbetet med att inrätta ett naturreservat i Skarpnäs har pågått en längre tid och har varit avhängigt bl a av planläggning av Telegrafberget. Ett förslag till reservatsbildning återremitterades i november 2010 för samordning med detaljplanen för Telegrafberget. Då arbetet med detaljplanen drog ut på tiden återupptogs arbetet med naturreservatet med utgångspunkten att en senare anpassning till detaljplanen kan ske. Samråd om naturreservatet har skett under hösten 2014.

Ny ägare till projektet Telegrafberget har kommit in under våren 2015 och underlag för beslut om antagande av detaljplan och att ingå exploateringsavtal har tagits fram. Förslaget till naturreservat är anpassat så att utrymme för viss justering av planförslaget finns i det fortsatta arbetet.

Ordförandes signatur 	Justerandes signatur 	Utdragsbestyrkande 
---	---	---

15 september 2015

SAMMANTRÄDESPROTOKOLL
Kommunstyrelsens arbetsutskott

I jämförelse med samrådsförslaget föreslås att redan ianspråktaget område inom Kummelnäs verksamhetsområde nordost om fastigheterna Skarpnäs 8:17,8:18, 8:20 och 8:22 samt ett område norr om Skarpnäs 7:8 - 7:10 som är under planläggning, undantas för att senare införlivas i verksamhetsområdet. Vidare utökas buffertzonen i östra delarna av tänkta detaljplanen Telegrafberget. Reservatsgränserna anpassas senare till fastställd detaljplan och blivande fastighetsgränser så att naturmark kommer att ingå i reservatet.

Kommunstyrelsen förslår att ytterligare ett område intill Kummelbergets verksamhetsområdes sydvästra hörn undantas reservatet för att senare införlivas i verksamhetsområdet genom planändring.

Handlingar i ärendet

Stadsledningskontorets tjänsteskrivelse den 1 september 2015
Natur- och trafiknämndens beslut, 16 juni 2015 § 146
Förslag till naturreservat Skarpnäs, augusti 2015
Förslag till justering av beslutskarta, september 2015
Remissammanställning
Naturvärden med artbestämningar

Ärendets tidigare behandling




Beslut i natur- och trafiknämnden den 16 juni 2015 § 146

1. Natur- och trafiknämnden föreslog kommunfullmäktige att inrätta Skarpnäs naturreservat enligt förslag, tjänsteskrivelsens bilaga 1, samt att anslå 1,5 mnkr för iståndsättning av reservatet.
2. Natur- och trafiknämnden beslutade att följande mening skulle strykas i föreskrifterna för Skarpnäs (samrådsversionen juli 2014) på sidan 28 under rubriken Stigar, leder och utsiktspunkter i andra stycket, "Cykeltrafik är tillåten på den stig som leder från Glasbruksvägen till Sjöängsvägen, längs Glasbrukssjöns sydöstra strand, men ej på områdets övriga stigar."

Yrkanden

Mats Gerdau (M) yrkade, med instämmande av Hans Peters (C), Jan-Eric Jansson (KD) och Gunilla Grudevall Sten (FP), bifall till stadsledningskontorets förslag men att det blivande reservatets gränser ska justeras utifrån kommunstyrelsens tidigare yttrande från den 27 oktober 2014.

Khashayar Farmanbar (S) yrkade att ärendet skulle återremitteras för att möjliggöra fler bostäder utmed Skarpövägen.

Ordförandes signatur	Justerandes signatur	Utdragsbestyrkande
		

15 september 2015

SAMMANTRÄDESPROTOKOLL
Kommunstyrelsens arbetsutskott

Tobias Nässén (M) yrkade, med instämmande av Sidney Holm (MP), att det ska anvisas plats som avses i föreskriften C 6, inom det blivande reservatet där hundar kan vara okopplade den del av året då det inte råder kopplingstvång enligt Jaktlagen 6§. Danmarks ängar föreslås som sådan anvisad plats.

Beslutsgång




Arbetsutskottet avlog Khashayar Farmanbars yrkande om återremiss.

Arbetsutskottet beslutade i enlighet med både Mats Gerdaus yrkande och Tobias Nässéns yrkande.

Protokollsanteckningar

Khashayar Farmanbar (S) lät, för Socialdemokraternas arbetsutskottsgrupp, anteckna följande.

”För att få hållbart byggande måste kollektivtrafik till. Det blir märkligt att slå vakt om naturen och bild naturreservat som förutsätter att alla grannar och de som besöker naturreservatet måste vara bilburna. Därför skulle modest byggande längs Skarpövägen kunna bidra till långsiktigt ekologiskt hållbarhet genom att minska behovet av privatbilism och öka underlaget för kollektivtrafik. I övrigt är vi positiva till de två tilläggsyrkanden om att justera gränserna enligt detaljplan, samt att tillåta hundar i området.”

Ordförandes signatur 	Justerandes signatur 	Utdragsbestyrkande 
---	---	---