
















**GATUKOSTNADSUTREDNING SOLBRINKEN-GRUNDET, ANTAGANDE**  
 Illustrationskarta med redovisningar av fördelingsområde och kategorisering av fastighetstyp för uttag av gatukostnadsersättning KFKS 2017/77 (Bilaga 1)  
 Exploateringsenheten Nacka, Nacka kommun, maj 2020

**Teckenförklaring**

- |  |                                   |   |                                 |
|--|-----------------------------------|---|---------------------------------|
|   | Fördelingsområde                  |  | Kontor/småindustri              |
|  | 2,0 Styckningslott, småhus        |  | Flerbostadshus                  |
|  | 2,0 Styckningslott, parhus, del i |  | Radhus                          |
|   | 1,0 Småhus, obebyggd              |  | Reducering andelstal 25%        |
|   | 0,8 Småhus, litet                 |  | Reducering andelstal 50%        |
|   | 0,7 Småhus, mellan                |  | Reducering andelstal 100%       |
|   | 0,6 Småhus, stort                 |  | Övriga fastigheter, se Bilaga 3 |
|   | 0,4 Småhus, stort+VA              |   |                                 |

