



BOO KYRKA

PARKERINGSANALYS

2015.02.24

Syfte

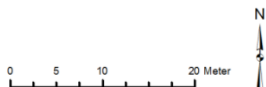
Lösa kyrkans och skolans p-behov

Förlägga parkeringar längre bort från skolan

Underlätta för gång- och cykeltrafik i området



Förslag till utökad parkering




- Ny belysning
- Belysning tas bort
- Befintligt träd
- Träd tas bort
- Nytt buskage
- Buskage tas bort
- Ny gångväg
- Nytt övergångsställe

Trädbestånd invid parkeringen

- Björk
- Sälg
- Al
- Tall
- Buske

✗ Avlägsnas

- 6 björkar
- 3 buskage
- 1 sälg
- 1 al



0 5 10 20 Meter



Några träd sparas




Kantstensparkeringar tas bort underlättar för utryckningsfordon & bussar





- Befintlig gångväg
- Befintlig gång- & cykelväg
- Ny målning i gatan
- Ny gångväg
- Nytt övergångsställe
- Fartsäkrat befintligt övergångsställe
- Övergångsställe tas bort
- Kantparkering tas bort
- Enkelriktning vänds
- 15 min parkering
- Kiss & Ride
- Backningsfri lastzon
- Utökad parkering



Förslag: Bredda gångbanan in mot kyrkmur

