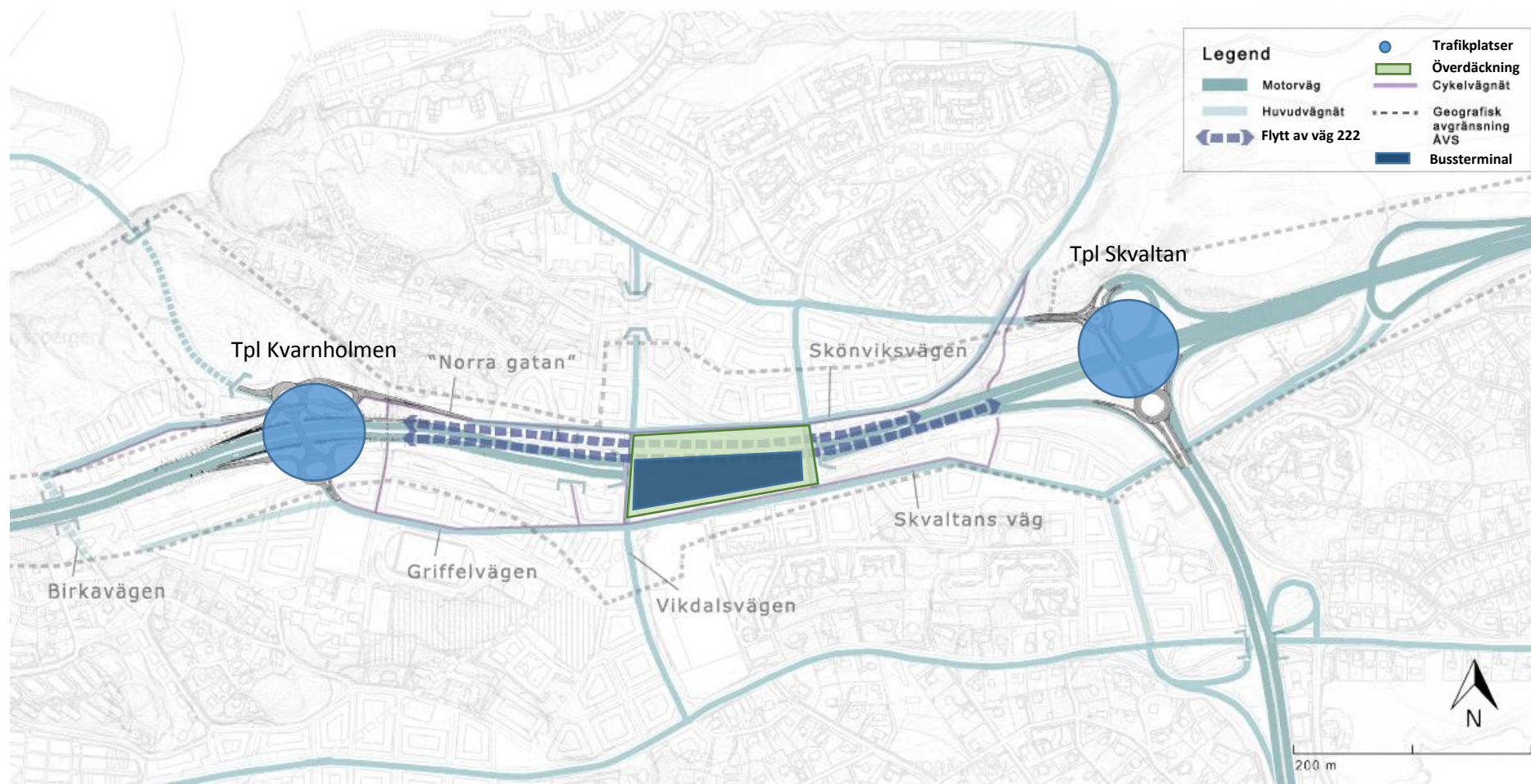



Bilaga 1



Orienteringskarta åtgärder. Ej skalenlig.

Bilaga 2.1



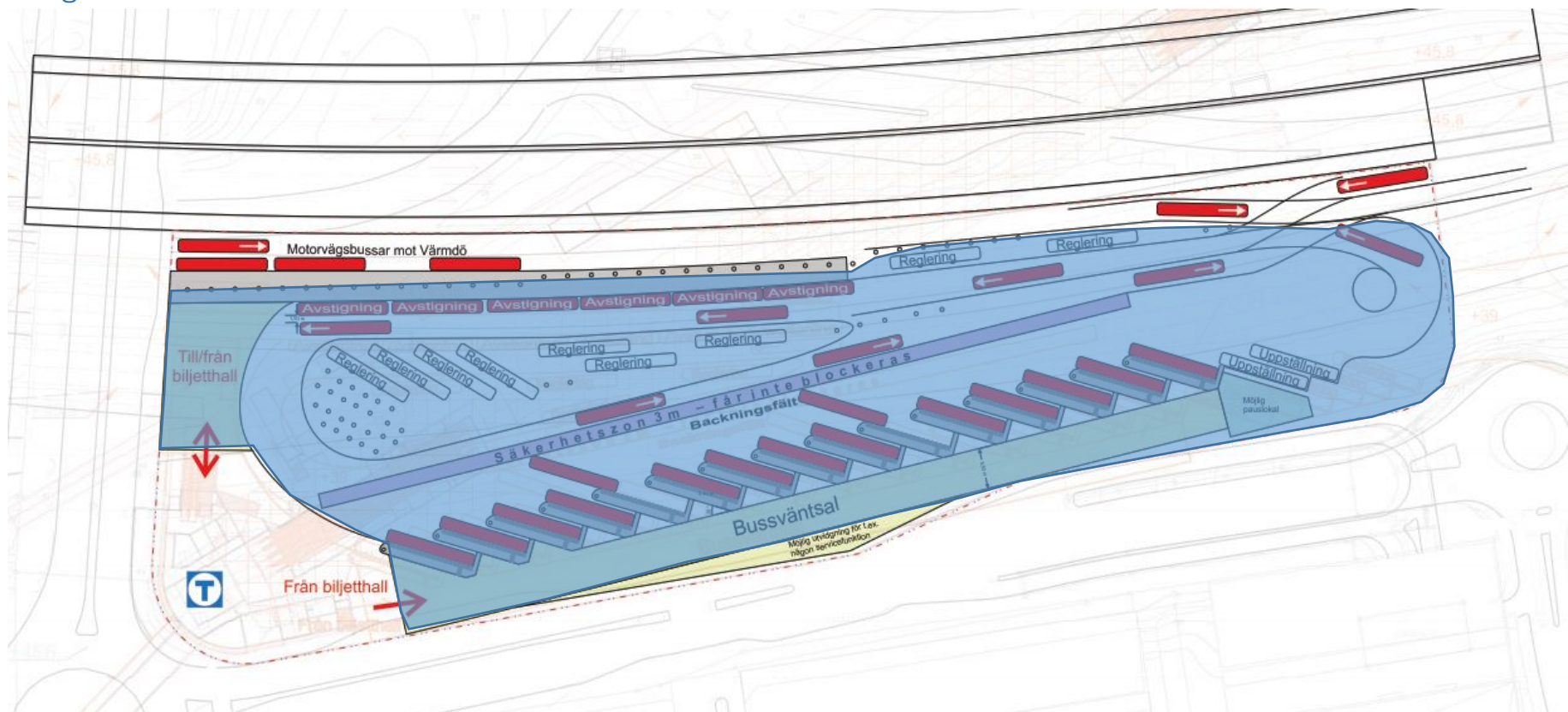
Principskiss sektion för överdäckning, bussterminal samt ny sträckning av väg 222. Ej skalenlig.

Bilaga 2.2



Principskiss plan för överdäckningen. Ej skalenlig.

Bilaga 3



Principskiss plan för bussterminal samt östgående motorväghållplatser. Ej skalenlig.