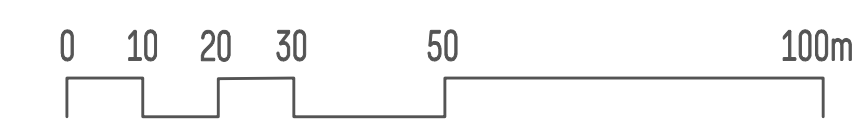
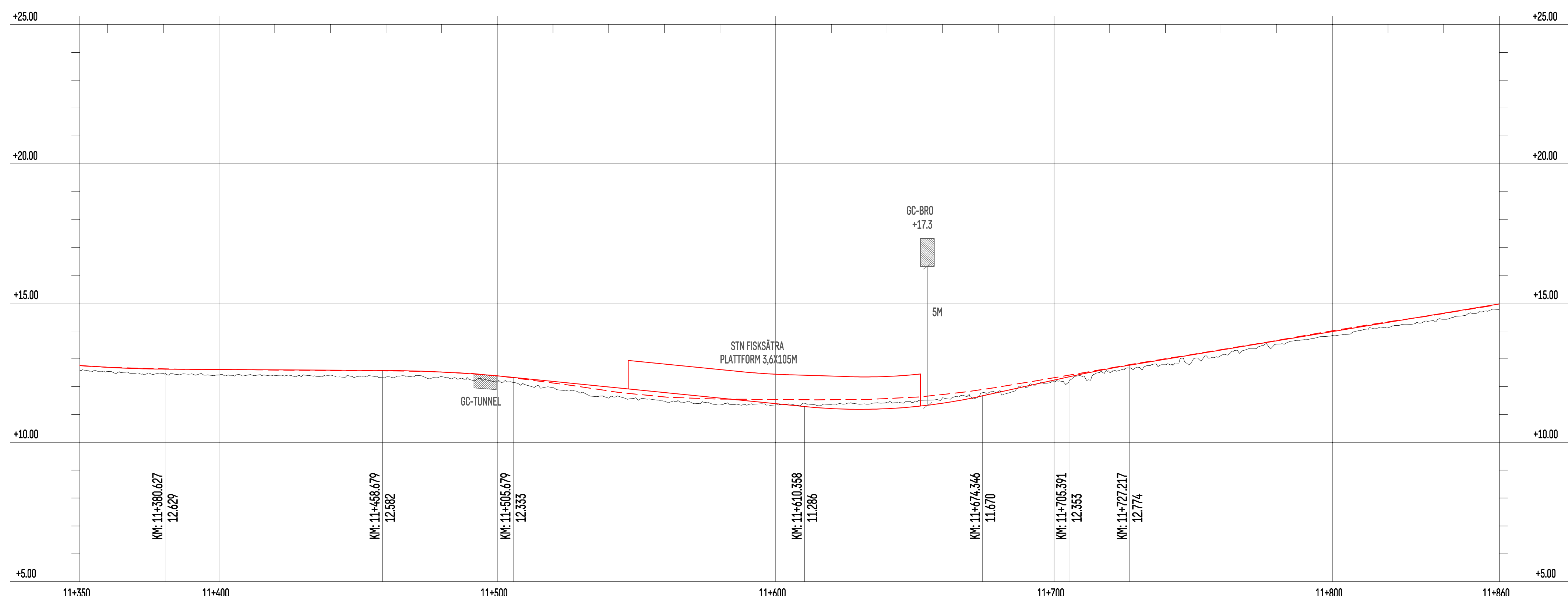


- KOORDINATSYSTEM**
 SYSTEM I PLAN: SVREF 99 18 00
 SYSTEM I HÖJD: RH2000
- GRUNDKARTAN UPPDATERAD 2020-01-30**
FASTIGHETSREDOVISNINGEN ÄR UPPDATERAD 2020-01-30
- FÖRKLARINGAR**
- MARKANSPRÅK**
- GRÄNS FÖR JÄRNVÄGSMÅRK
 - AVGRÄNSNING MELLAN OLIKA TYPER AV MARKANSPRÅK
 - J NY JÄRNVÄGSMÅRK MED ÄGANDERÄTT
 - T₁ TILLFÄLLIG NYTTJÄNDERÄTT I 12 MÅNADER FRÅN BYGGSTART
 - T₂ ARBETS- OCH ETABLERINGSOMRÅDE
 - T₃ TILLFÄLLIG NYTTJÄNDERÄTT I 12 MÅNADER FRÅN BYGGSTART
 - YTA FÖR ARBETS- OCH TRANSPORTVÄG, ÄVEN ÖPPEN FÖR GÅNG- OCH CYKELTRAFIK, FÄR EJ BLOCKERAS
 - T₃ TILLFÄLLIG NYTTJÄNDERÄTT I 12 MÅNADER FRÅN BYGGSTART
 - YTA FÖR ARBETSOMRÅDE SAMT ARBETS- OCH TRANSPORTVÄG, GÅNG- OCH CYKELVÄG SKA VARA FRAMKOMLIG MEN SKA LEDAS OM UNDER VISSA PERIODER
- SKYDDSÅTGÄRDER OCH FÖRSIKTIGHETSÅTGÄRDER**
- MARKERING ELLER AVGRÄNSNING FÖR SKYDDSÅTGÄRD ELLER FÖRSIKTIGHETSÅTGÄRD
 - Sk1 FASTIGHETSNÄRA BULLERSKYDD, ERBJUDANDE OM INGLASNING AV BALKONG
- NYA ANLÄGGNINGAR**
- 0+000 NYTT SPÅR MED VÄXEL OCH LÄNGDMÄTNINGSANGIVELSE
 - JÄRNVÄGSBRO
 - NY PLATTFORM
 - TEKNIKHUS
 - STÅNGSEL
- BETECKNINGAR I PROFIL**
- BEFINTLIG MARKNIVÅ I PROFILINJEN
 - RÄLSÖVERKANT, RÖK
 - BEFINTLIG RÄLSÖVERKANT
- BEFINTLIGA GRÄNSER**
- FASTIGHETSGRÄNS
 - TRAKTGRÄNS
 - RÄTTIGHETSGRÄNS
- ÖVRIGT**
- VÄRDEFULL EK, INMÄTT KRONA

PLAN



Denna handling och informationen här är
 SLLs egendom och
 får inte användas, delges obehöriga eller
 offentliggöras utan SLLs tillstånd.

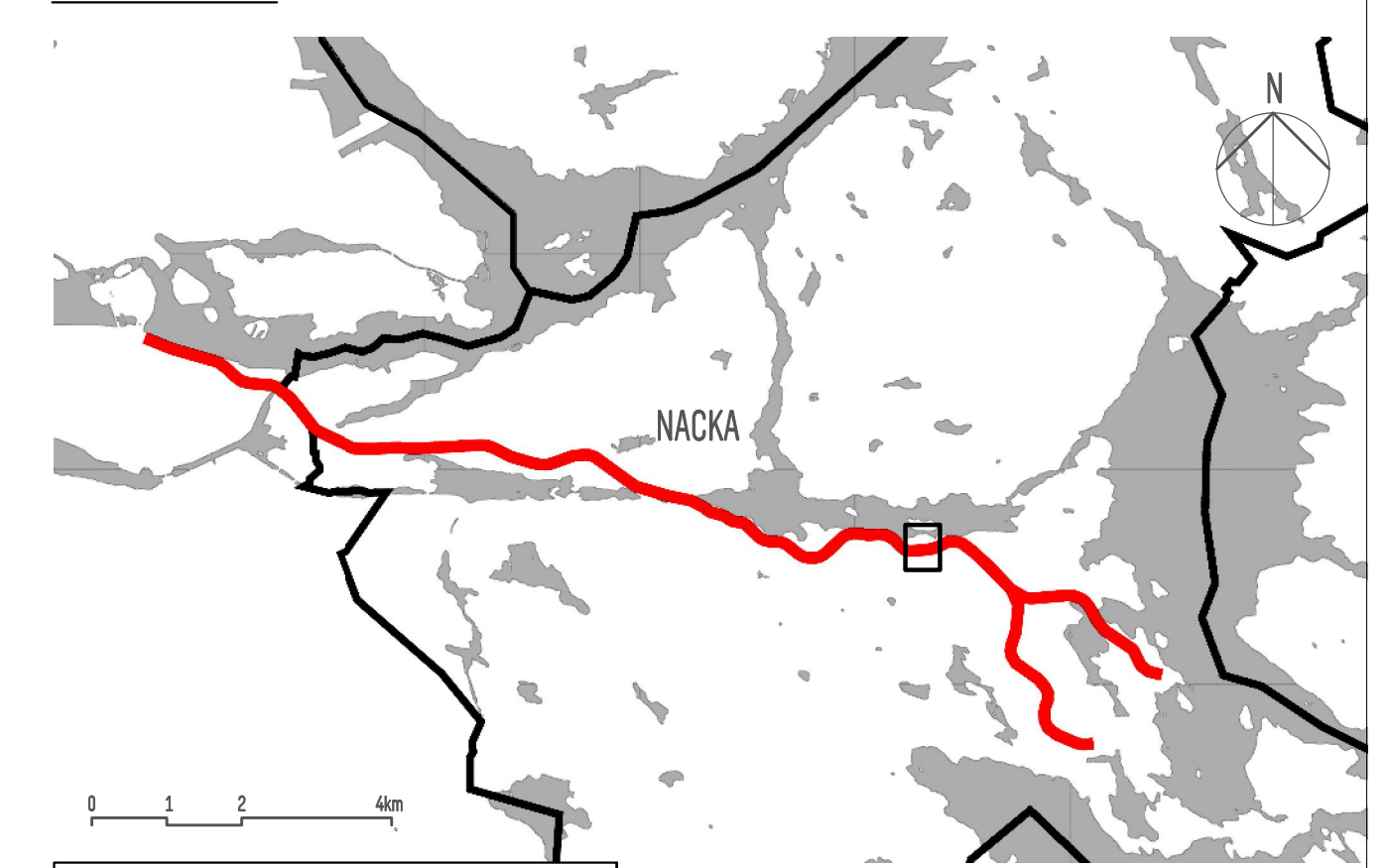


PROFIL

SPÅRPROFIL LÅNGS SÖDERGÅENDE SPÅR. SPÅRPROFILIEN REDOVISAR ÄVEN ANLÄGGNINGSDELAR I NÄRHETEN AV PROFILIENS UTSNITT

SKALA LÅNGD=1:1000
HÖJD=1:100

ORIENTERINGSGRÄNS



SWECO

Uppdrag nr 14502514-001	Handläggare M. Le Donne	Rit/Konst M. Le Donne	Rev	Ant	Revidering avser	Sign	Datum
Granskad I. Aronsson	Godkänd I. Aronsson	GRANSKNINGSHANDLING					
Ort STOCKHOLM	Datum 2020-01-31	JÄRNVÄGSPLAN					
AB Storstockholms Lokaltrafik		Mötesstation Fisksätra					
SL Handläggare A. Holm	SL Uppdrags nr -	KM 11+350 - 11+860					
SL Granskad A. Holm	SL Godkänd T. Romstedt	Plankarta Järnväg					
Ort STOCKHOLM	Datum 2020-01-31	5630	Format A1	Skala 1:1000	Blad 1	Nästa bl -	Rev -
C-5620-000-110-0001							