











**Beteckning**

-  Utredningsgräns
-  Vattendelare
-  Befintlig dagvattenledning
-  Befintlig spillvattenledning
-  Befintlig vattenledning
-  Delområde A
-  Delområde B
-  Befintlig byggnad
-  Flödesväg ytavrinning
-  Befintlig rännstensbrunn

Koordinatsystem Sweref 99 1800  
Höjdsystem RH2000

BET	ANT	ÄNDRINGEN AVSER	SIGN	DATUM



LUPPDRAG NR	RITAD AV	HANDLAGGARE
104.1902	F.S. R.E.G	R.E.G
DATUM	ANSVARIG	
2020-09-28	Jennie Hilmersson Haag	

Talluddsvägen Björknäs 1:52  
Dagvattenutredning  
Befintlig dagvattenhantering  
och delområden

SKALA	NUMMER	BET
A1: 1:250 A3: 1:500		

Bilaga 1

Skapad i AutoCAD 2020, utskrift i A1-format. © 2020 Norconsult AB. Alla rättigheter förbehållna. Detta dokument är ett utdrag från ett större projekt. För mer information kontakta projektleddaren.