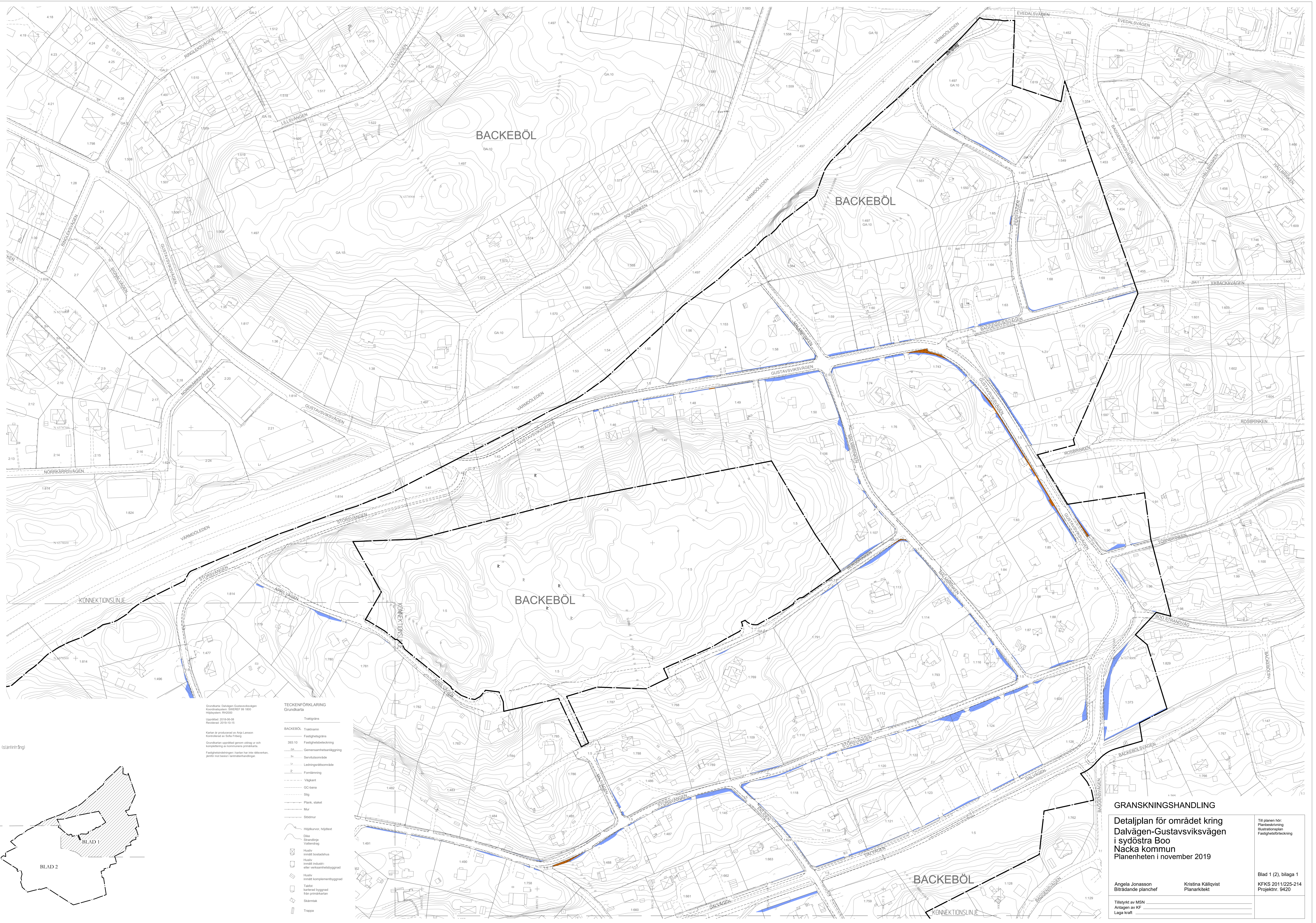


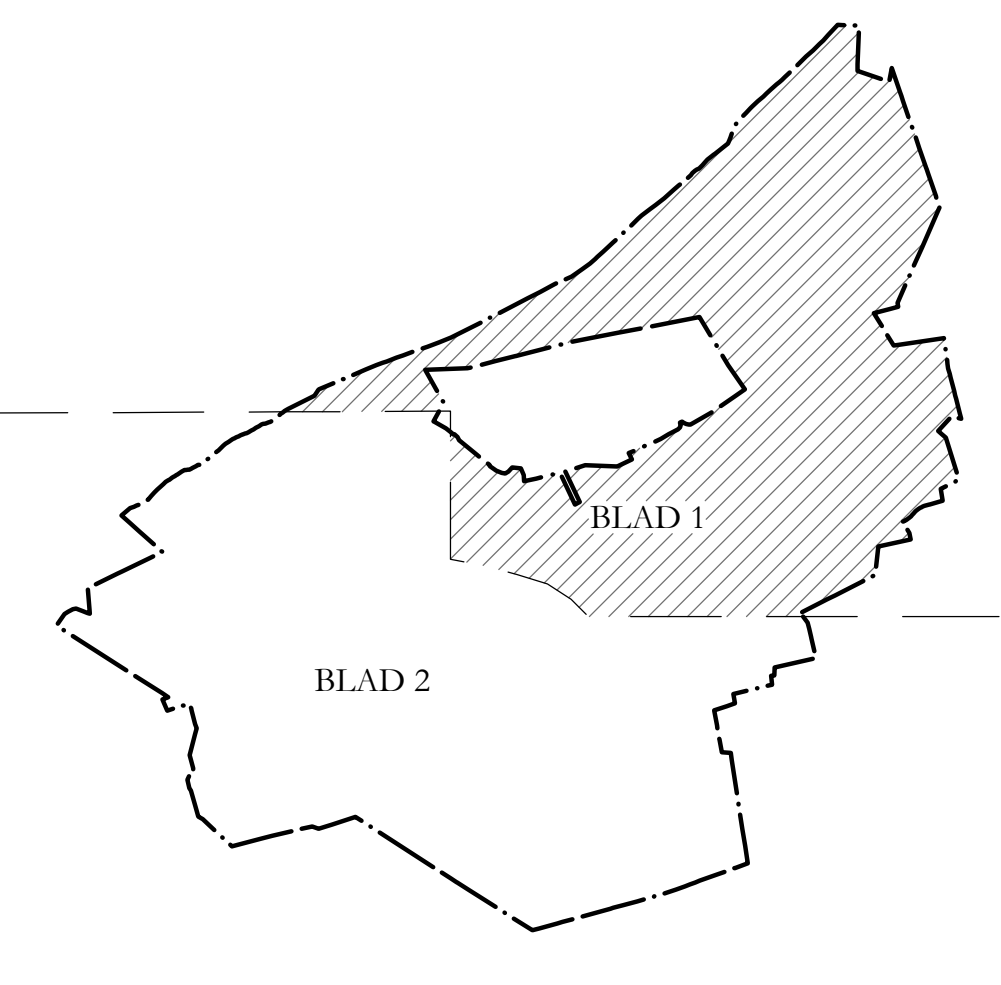
# Slänt- och markinträång

Blad 1(2), bilaga 1



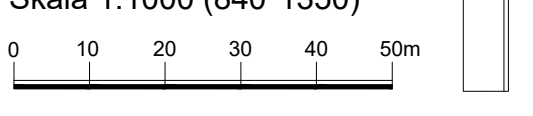
### ILLUSTRATIONER

- Privat mark som föreslås intas (markinträång)
- Privat mark som föreslås vara tillgänglig för vägslätt (släntinträång)



Planen är upprättad enligt plan- och bygglagen PBL (2010:900) enligt dess lydelse före den 1 januari 2015.  
Koordinatsystem: SWEREF 99 18 00  
Höjdsystem: RH2000

Skala 1:1000 (840/1350)



Grundkarta: Dalvägen-Gustavsviksvägen  
Koordinatsystem: SWEREF 99 18 00  
Höjdsystem: RH2000  
Upprättat: 2019-06-08  
Reviderat: 2019-10-15

Kartan är producerad av Arjo Larsson Kartcenter och Topo-Picting  
Grundkartan uppstod genom sätning av och kopiering av kommersiella planarkarta.  
Fotografier och bilder hämtade från www.terraindata.se, samt från kart- och satellitbilder.

### TECKENFÖRKLARING Grundkarta

- Traktgräns
- BACKEBÖL** Fastighet
  - Fastighetsgräns
  - Fastighetsbebyggelse
  - Gemensamt bostadsområde
  - Servitutbansside
  - Ledningsströmsområde
  - Formgivning
  - Väglinje
  - GC-bana
  - Stig
  - Plank, stat
  - Mur
  - Stådnur
  - Höjdnur, höjdtel
  - Dike
  - Spårledning
  - Vattendning
  - Husv, inrett bussstation
  - Husv, inrett parkerings- eller vetenskapshylla
  - Husv, inrett kompletteringsgränd
  - Park
  - Kulturid byggnad
  - Annorlunda byggnad
  - Skärmål
  - Trappa

### GRANSKNINGSHANDLING

**Detaljplan för området kring Dalvägen-Gustavsviksvägen i sydöstra Boo Nacka kommun**  
Planenheten i november 2019

Angela Jonasson  
Biträdande planchef

Kristina Källqvist  
Planarkitekt

Tillsykt av MSN  
Anslagen av KF  
Lags kraft

Till planen hör:  
Planbeskrivning  
Illustrationer  
Fastighetsföreteckning

Blad 1 (2), bilaga 1  
KF KS 2011/225-214  
Projektnr. 9420