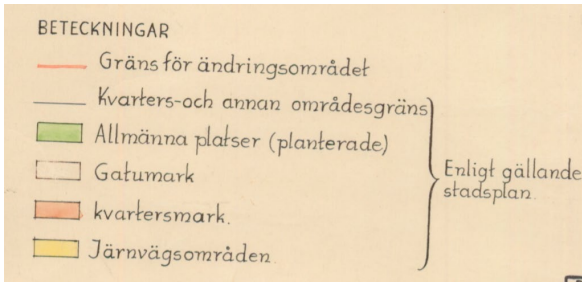
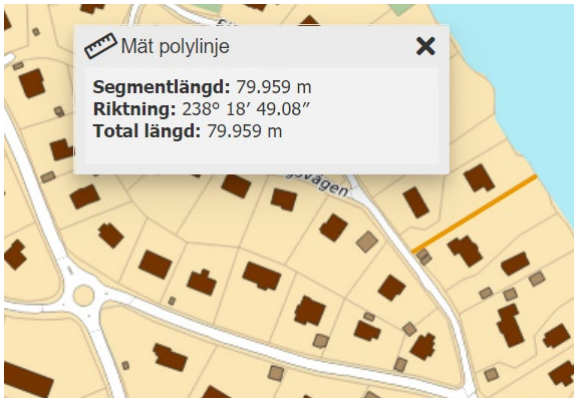


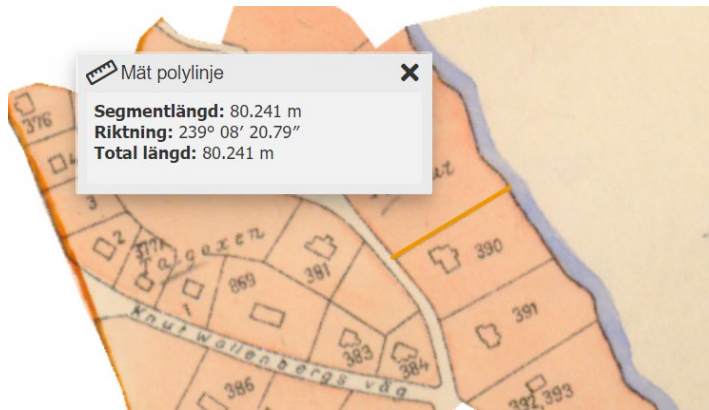
Figur 1. Området i stadsplanen.



Figur 2. Teckenförklaring, stadsplanen.



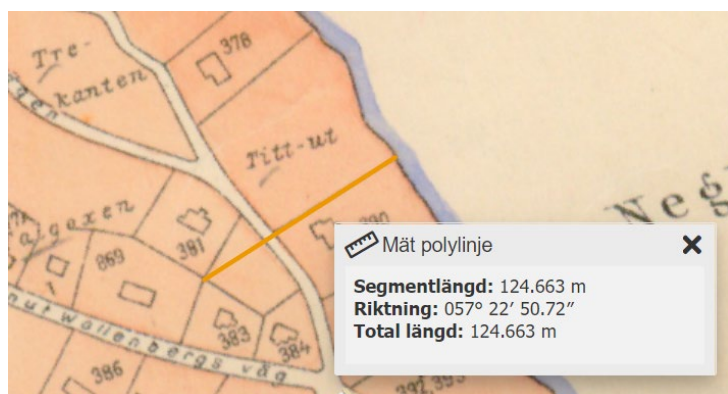
Figur 3. Mätning av fastighetsgräns i fastighetskartan.



Figur 4. Mätning av fastighetsgräns i stadsplanen.



Figur 5. Kontrollmätning mot annan fastighetsgräns, fastighetskartan.



Figur 6. Kontrollmätning mot annan fastighetsgräns, stadsplanen.