

Kartan upplagd: 2017-05-18  
Mått av: HB  
Red av: Vidale Waldemar

**RYSSVIKSVÄGEN 2**

VA-uppgifter:  
Fastigheten är inkopplade på kommunens va-anläggning.  
Befintliga förbindelsepunkter är redovisade.  
Förtras uppgift på spillvatens och dagvattenlednings  
höjdläge förbindelsepunkten kontakta va-enheten för detaljredovisning.  
Uppdragsgränsvärde för spill är S+20,0m.  
Alla nya va-utsläpp krävs fastlagda.  
Eggsnad för rite utlopps rännare sättn va-ledning är fem meter.  
VA, Nacka väten och avfall AB  
Vyuanen Dal, 20170512

Samfälligheter/Gemensamhetsanläggningar i Lammälvens  
fastighetsregister - uppgifter saknas

Rättinger i skiktarna i Lammälvens fastighetsregister  
(OBS: Det kan finnas rättinger som inte är inritade i kartan samt  
FRM-akt Rättingstyp Status Andamal  
01-4M-43/27907 i Avfallsenhet Levande VÄRMEKULVERT

Arbetsfria markerade munnen +22,12m

Markhöjder är karterade från laser-skannad flygdata gjord år  
2016 och har noggrannhet i höjddet 5 cm på horisontella ytor  
och 10 cm på vertikala ytor. Noggrannhet i plan: 15 cm.  
Markhöjder i grön är inritade på plats och har noggrannhet i höjddet:  
2-9 cm och i plan: 1-2 cm.

Markhöjder såsom murar etc är karterade från flygfoto och  
kan inte användas för detaljplanering.  
Via schaktning och andra markarbeten hänvisas till ledningskollen.se











Gränspunktskoordinater enl. Lammälvens registerkarta

Väg	Fastighetsgräns	Höjdkurva	Slut	Sittandlinje	GC-väg	Tunnel	Häck	Mur	Slögmur	Plan/Skäret/Sängsel	Rättingensområde	Gemensamhetsområde
N 34673	N 657222,89	E 157740,13 Typ mm	N 34673	N 657223,87	E 157771,77 Typ mm	N 34673	N 657223,89	E 157766,82 Typ mm	N 34418	N 6577232,99	E 157611,51 Typ mm	E 157921,69 Typ mm
N 34418	N 6577232,99	E 157961,82 Typ mm	N 34392	N 6577230,31	E 157921,69 Typ mm	N 68217	N 6577121,72	E 157794,64 Typ mm	N 78404	N 6577141,78	E 157736,14 Typ mm	E 157751,69 Typ mm
N 78315	N 6577065,89	E 157736,14 Typ mm	N 78315	N 6577065,89	E 157751,69 Typ mm	N 78243	N 6577112,32	E 157718,37 Typ mm	N 78243	N 6577112,32	E 157718,37 Typ mm	E 157694,03 Typ mm
N 35043	N 6577194,93	E 157702,32 Typ mm										

**PLANBESTÄMMELSER**  
Användningsgräns  
Egenskapsgräns

VA-UPPGIFTER  
Vattenledning  
Spillvatensledning  
Tryckledning, spill  
Dagvattenledning  
Ledning ur drift

Arbetsfria  
Formhinne  
Barrträd  
Lövträd  
Trappa  
Markhöjd  
Gränspunkt

 Vatten  
 Spillvatensledning  
 Tryckledning  
 Dagvattenledning  
 Vatten  
 Spillvatensledning  
 Vatten  
 Spillvatensledning  
 Vatten  
 Spillvatensledning

Det är anordnarens ansvar att kvalitetskontrollera och godkänna de uppgifter som ingår i denna planering och för rite användas vid detaljplanering.

Koordinatssystemet SVNERF 99 18 00 Höjdsystem RH2000  
OBS! Planbestämmelser som anger Lammälvens rite i som  
Gästisplanering som anger Lammälvens rite i som  
Sittandlinje mellan RH2000 och RH2000 är +0,524m.  
Gästisplanering 1973-12-28, 2007-06-28  
Gästisplanering 1973-12-28, 2007-06-28  
Slutligen fastslagna med gästisplanering  
Sittandlinje mellan RH2000 och RH2000 är +0,524m.  
Arkivreferens: 0182K-4520, 0182K-2007/115  
Sittandlinje 241, 409 415  
Fastighetsregister: enl. Lammälvens fastighetsregister, 1185892  
Gästisplanering till gästisplanering

**BSK Arkitekter 2019-02-15**

**SKALA 1:400 I A1**

**Fastighet Sickalaön 107:3 del av**

