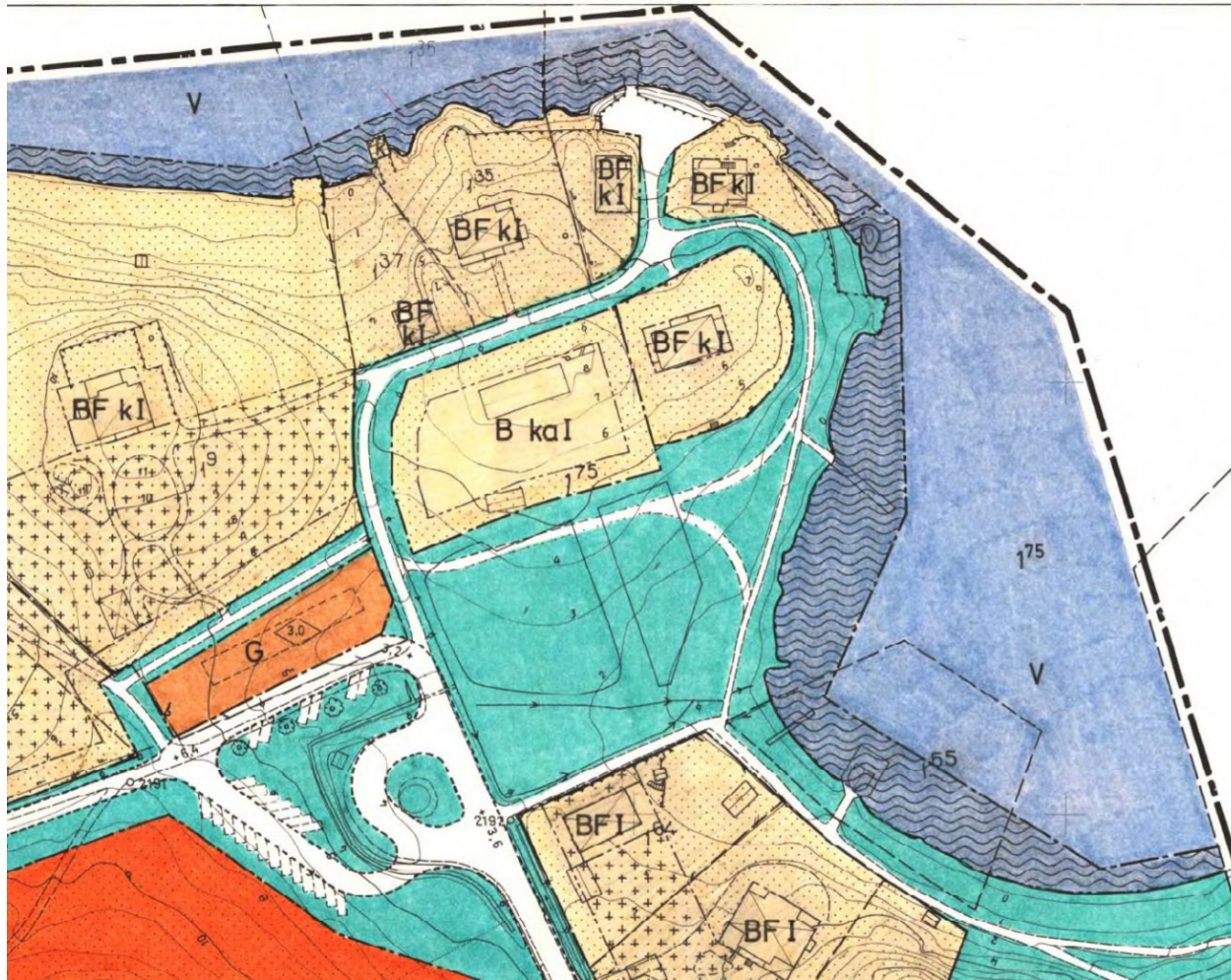




Bilaga 3. Utdrag ur plankartan, S 233 för område inom Hasseludden




Områdesbeteckningar:

- Allmän plats
-  Gata
 -  Park eller plantering

Byggnadskvarter

-  B/BF Område för bostadsändamål, fristående hus
-  G Område för garageändamål
-  C Område för samlings- och föreningslokaler

Specialområden:

- Trafikområde
-  Tp Område för fordonsparkering







Rekreatiomsområde

-  Ra Fritidsområde

Vattenområde

-  V Vattenområde

Övriga beteckningar

-  Mark som icke får bebyggas
-  Mark där uthus o.dyl. undantagsvis får uppföras
-  Vatten som får överbyggas endast i begränsad omfattning
- +0.0 Gatuhöjd
-  Tillåten byggnadsyta i m²
- I Antal våningar
- k Kulturhistoriskt värdefull bebyggelse
- ka Bebyggelsen anpassas till befintlig miljö
-  Byggnadshöjd
-  Byggnadshöjd räknad från grundkartans nollplan
- X Kvartermark tillgänglig för allmän gång- och cykeltrafik