



**FÖRESKRIFTER OCH FÖRKLARINGAR**

Alla mått i millimeter där ej annat anges.

Alla höjder anges i meter.  
Koordinatsystem RH2000.

(+9.47) Befintlig höjd (kursiv text)  
+9.89 Förelägen höjd

Träd entl. inmätning 2018/10/05

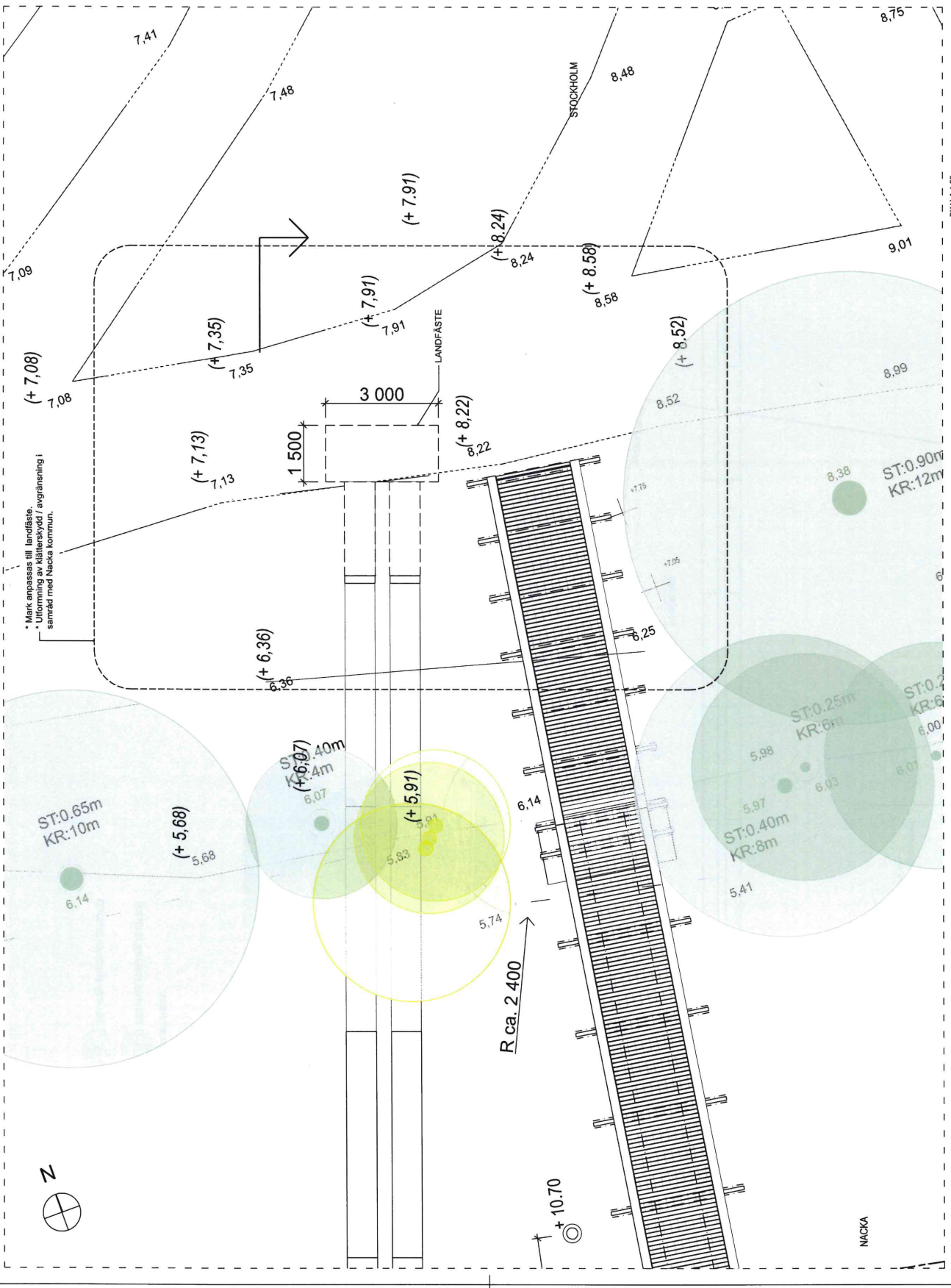
Träd entl. platsbesök 2019/06/23

\* Gestaltning av mark och landskap vid rörsänkningar ej redovisat.

\* Uiformning av klätterskydd / avgränsning ej redovisat.

**HÄNVISNINGAR**

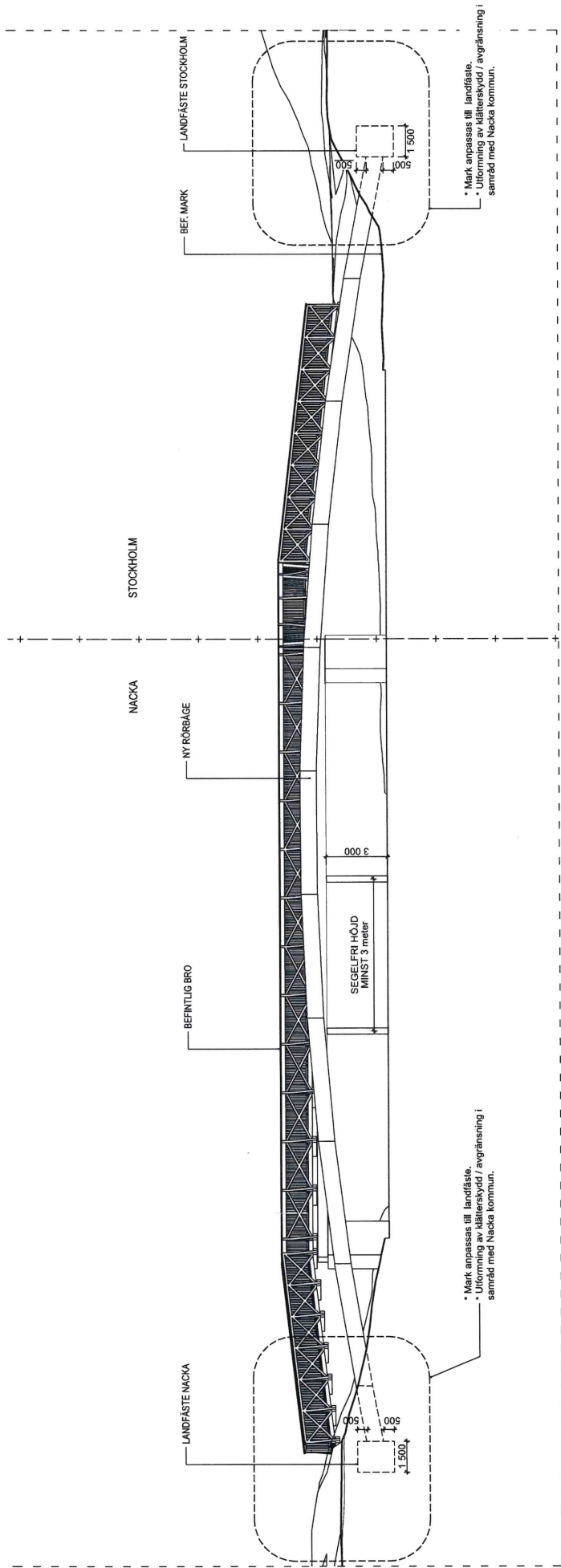
REF	AVT	ANFÖRSLAGSNUMMER	DATUM	TYP
ANSÖKAN OM STRANDSKYDDSDISPENS				
stockholm exergi				
URBAN DESIGN				
MÅTTAVSKEDNING OCH PLANERING AV STRANDSKYDDSDISPENS I NACKA KOMMUN				
HAMMARBYGÅRDEN 1:1				
LANDFÄSTE NACKA, PLAN 1:50				
UTARBETAD AV				
L.U. URBAN DESIGN AB				
PROJEKTLEDARE				
M. MÅLM				
2019/02/25				
H. SJÖANTZ				
SKALA 1:50				
A-03				



SKALA 1:50  
0 1 2 3 4 5  
METER

NACKA  
PLAN LANDFÄSTE NACKA  
SKALA 1:50





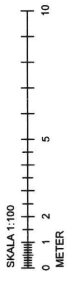
PLAN  
SKALA 1:100

**FÖRESKRIFTER OCH FÖRKLARINGAR**

- Alla mått i millimeter där ej annat anges.
- Alla höjder anges i meter.
- Koordinatsystem RH2000.
- (+9.47) Befintlig höjd (kursiv text)
- +9.89 Föreslagen höjd

- \* Gestaltning av mark och landskap vid broanslutningar ej redovisat.
- \* Utformning av klätterskydd / avgränsning ej redovisat.

**HÄMVISNINGAR**



REF	ART	ADRESS/ANSLAG	DATUM	SRP
ANSÖKAN OM STRANDSKYDDSDISPENS				
<b>URBAN DESIGN</b> U.S. URBAN DESIGN AB URBAN DESIGN PROJEKT: 2019-03-20				
A	U.S. URBAN DESIGN AB	PROJEKT NR	REDAVY	HANDELSNAMN
			M. MALM	M. MALM
			M. MALM	
			M. GARTZ	
			ROSBÄGE SKOLA/ANAL	
			LANGSEKTOR/AA 1:100	
SKALA: 1:100		SKALA: 1:100		REF
				A-05