



## HANDLINGSFÖRTECKNING

UPPDRAG

**NYA NÄCKENBADET  
NEGLINGE 26:2  
NYBYGGNAD AV BADANLÄGGNING**

UPPDRAG NR

SIGN

EK

STATUS

BYGGLOVHANDLING

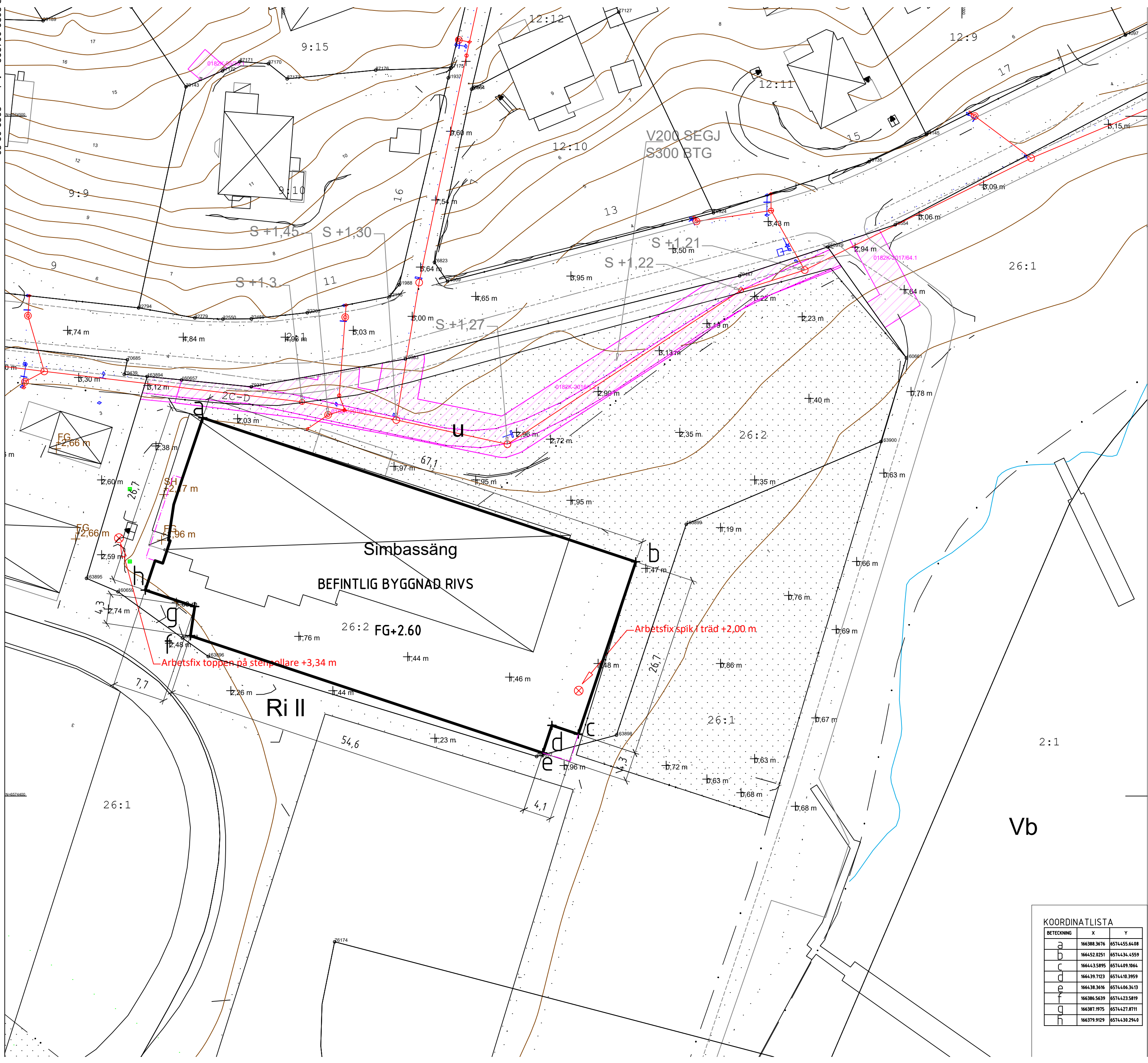
DATUM

2020-08-14

SENASTE ÄNDRING

RITNINGNUMMER	STATUS	REV	HANDLINGENS INNEHÅLL	SKALA (A1)	DATUM	REVIDERINGSSDATUM
			<b>DOKUMENT</b>			
	BL		PROJEKTBEKRIVNING		2020-08-14	
	BL		GRANSKNINGSUTLÅTANDE TILLGÄNGLIGHET		2020-08-14	
	BL		BLANKETT FÖR DAGVATTENHANTERING		2020-08-14	
	BL		UTLÅTANDE ANGRÄNSANDE FASTIGHET		2020-08-18	
	BL		BRANDSKYDDSBESKRIVNING		2020-08-14	
			<b>RITNINGAR</b>			
	BL		NYBYGGNADSKARTA	1:400 (A2)	2020-08-14	
L-01.1-001	BL		SITUATIONSPLAN	1:250	2020-08-14	
L-30.1-001	BL		MARKPLANERINGSPLAN	1:250	2020-08-14	
A-01-1-001	BL		ÖVERSIKT PLAN 2 OCH TAKPLAN	1:200	2020-08-14	
A-01-1-120	BL		PLAN 1, DEL 2	1:100	2020-08-14	
A-01-1-210	BL		PLAN 2, DEL 1	1:100	2020-08-14	
A-01-1-220	BL		PLAN 2, DEL 2	1:100	2020-08-14	
A-01-1-310	BL		TAKPLAN, DEL 1	1:100	2020-08-14	
A-01-1-320	BL		TAKPLAN, DEL 2	1:100	2020-08-14	
A-01-2-01	BL		SEKTIONER, 1-1, 2-2	1:100	2020-08-14	
A-01-3-01	BL		FASADER MOT SÖDER OCH NORR	1:100	2020-08-14	
A-01-3-02	BL		FASADER MOT ÖSTER OCH VÄSTER	1:100	2020-08-14	
			<b>ILLUSTRATIONSSKISSER</b>			
			ILLUSTRATIONSSKISS MOT NORDOST		2020-08-14	
			ILLUSTRATIONSSKISS MOT NORDVÄST		2020-08-14	
			ILLUSTRATIONSSKISS MOT SYDDOST		2020-08-14	
			ILLUSTRATIONSSKISS MOT SYDVÄST		2020-08-14	

Dnr B 2020-001298 - Ankom 2020-08-20



<b>neglinge 20.2</b>	
A	NYBYGGNADSKARTA
Arendenummer	191125-Nybyggnadskarta-KV61
Kartan är giltig i två år från det datum då den upprättats Kartans detaljer får inte ändras!	

Kartan upprättad: 2016-11-25  
Mätt av: vv nov 2016  
Ritad av: Vibeke Waldemar  
**Uppdaterad 25/11-2019**  
**Av: Vibeke Waldemar**

**VA-uppgifter:**

Allmänna VA-ledningar är redovisade.  
Förbindelsepunkter upprättas i samråd med VA-enheten.

Dagvatten och dränvatten skall avledas genom lokalt omhändertagande,  
LOD inom fastigheten.  
Vid schaktning och andra markarbeten hänvisar vi till ledningskollen.se

VA-enheten, Nacka vatten och avfall AB  
Yuanyuan Dai, 20161130

**Samma VA-info gäller 2019-11-25 / VV**

**OBS: Detaljplanen är tolkad utifrån analog karta och kan behöva ha en viss tolkningsmån om 5-15 cm avseende plangränserna.**

**NEGLINGEVÄGEN 2**

- Väg —
- Fastighetsgräns —
- Höjdkurva —
- Stig —
- Strandlinje —
- GC-väg —
- Tunnel —
- Häck —
- Mur —
- Stödmur —
- Plank/Staket/Stängsel
- Rättighetsområde
- Gemensamhetsområde
- PLANBESTÄMMELSER
- Användningsgräns
- Egenskapsgräns
- VA-UPPGIFTER
- Vattenledning
- Spillvattenledning
- Tryckledning, spill
- Dagvattenledning
- Ledning ur drift

Samfälligheter/Gemensamhetsanläggningar inskrivna i Lantmäteriets fastighetsregister  
Uppgifter saknas

Rättigheter inskrivna i Lantmäteriets fastighetsregister  
(OBS: Det kan finnas rättigheter som inte är inritade i kartan samt som ligger utanför området)  
0182K-2016/1.1 Officialservitut gång- och cykelväg  
0182K-2016/1.2 Ledningsrätt vatten- och spillvattenledning  
0182K-2017/64.1 Officialservitut Levande Väg

Arbetsfix toppen på stenpollare +3,34 m  
samt spik i träd +2,00 m

Markhöjder är karterade från laserskannad flygdatabild gjord år 2016 och har noggrannhet i höjdd: 10 cm på hårdgjorda ytor och 15 cm på övriga ytor. Noggrannhet i plan: 30 cm

Markdetaljer såsom murar etc är karterade från flygfoto och kan inte användas för detaljplanering.

Vid schaktning och andra markarbeten hänvisas till ledningskollen.se

- ⊗ Arbetsfix
- ⊕ Fornminne
- ⊗ Barrträd
- ⊗ Lövträd
- ⊕ Trappa
- ±.25 Markhöjd
- Gränspunkt

**Gränspunktkoordinater enl. Lantmäteriets registerkarta**

Nr 163894	N 6574461.71	E 166380.20	Typ sa
Nr 160657	N 6574461.21	E 166385.27	Typ sa
Nr 79371	N 6574460.21	E 166395.51	Typ om
Nr 79383	N 6574464.31	E 166418.17	Typ om
Nr 79447	N 6574476.52	E 166467.31	Typ om
Nr 160979	N 6574480.78	E 166480.25	Typ rm
Nr 160661	N 6574464.45	E 166491.82	Typ rm
Nr 163900	N 6574452.14	E 166488.08	Typ rm
Nr 163899	N 6574439.98	E 166459.46	Typ rm
Nr 163898	N 6574408.97	E 166449.19	Typ rm
Nr 163897	N 6574405.83	E 166437.45	Typ sa
Nr 163896	N 6574420.54	E 166389.18	Typ rm
Nr 160658	N 6574423.26	E 166385.38	Typ sa
Nr 160659	N 6574430.06	E 166375.91	Typ rm
Nr 163895	N 6574432.03	E 166371.28	Typ sa

Det är användarens ansvar att kvalitetskontrollera koordinatförteckningen

Nivåkurvorna är ingen exakt redovisning av höjden och bör inte användas vid detaljprojektering

Koordinatsystem SWEREF 99 18 00 Höjdsystem RH2000  
OBS! Planbestämmelser som anges i kartan skrivs i som de står angivna i planen, i dess befintliga höjdsystem.  
Skillnaden mellan RH00 och RH2000 är +0,524m.

Gällande stadsplan 1974-02-04  
Gällande fastighetsplan

Stämmer fastigheten med gällande fastighetsplan eller tomtindelning SAKNAS

Arkivakter: 0182K-4/1975  
Stadsplan 248  
Fastighetens areal: enl. Lantmäteriets fastighetsreg. 5090m2  
Ny simhall

**INFORMATION**

Planbestämmelser i kartan som anger höjd över nollplanet har skrivits ut i planens höjdsystem.  
Kartans terränghöjder och VA-höjder skrivs i RH2000 om inget annat anges. Eventuell omräkning kan behöva göras för att karta och planbestämmelser ska vara i samma höjdsystem

Gränspunkter om = ommarkerad rm = rör i mark ds = dubb i sten db = dubb i berg rb = rör i berg rg = rör i gjutning

Planbestämmelser ritas enbart in på aktuell fastighet.  
Kartansdetaljer får inte ändras!

**KOORDINATLISTA**


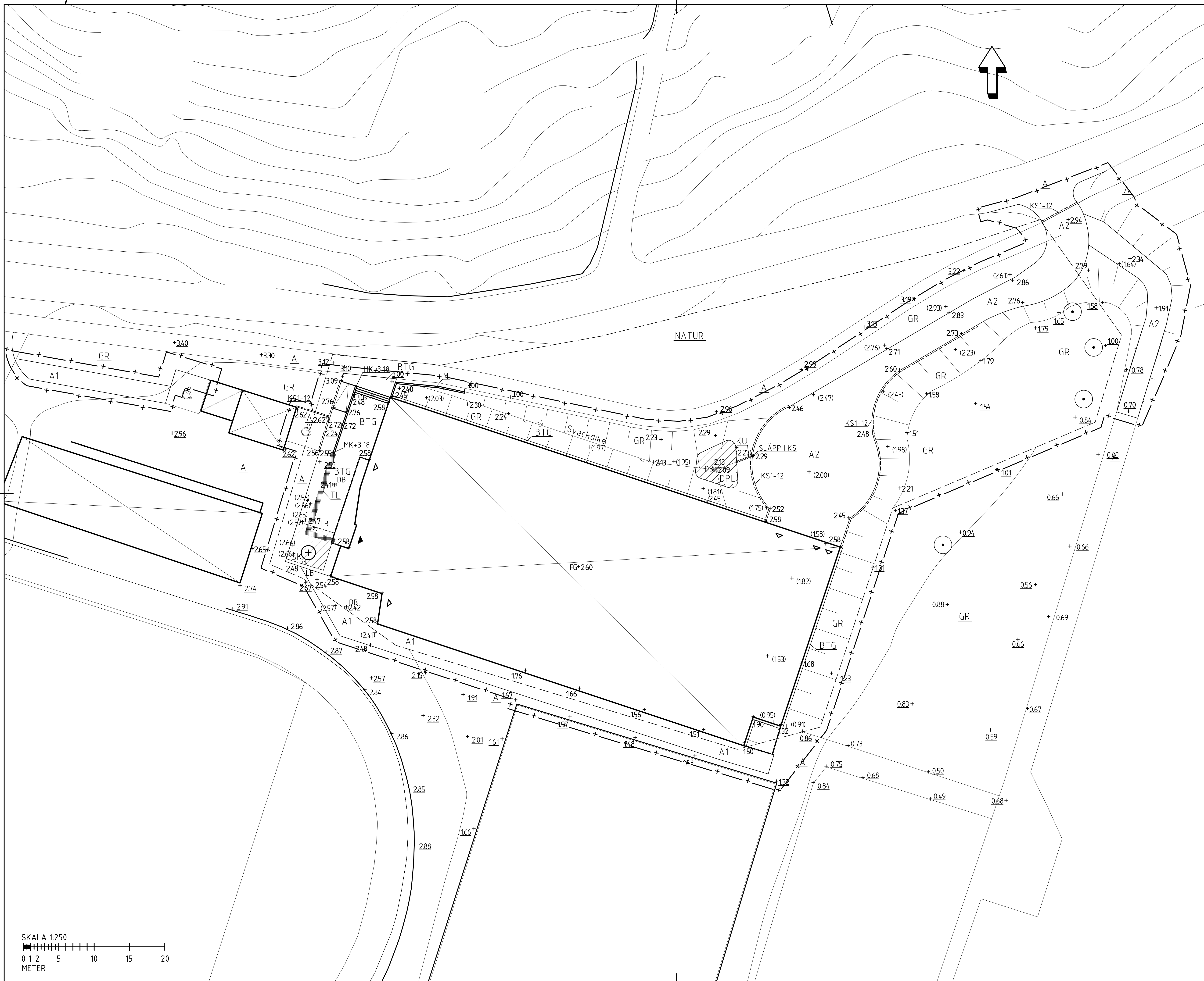
BETECKNING	X	Y
a	166388.3676	6574455.6408
b	166452.8251	6574434.4559
c	166443.5895	6574469.1064
d	166439.7123	6574410.3959
e	166438.3616	6574406.3413
f	166386.5639	6574423.5819
g	166387.1975	6574427.8711
h	166379.9129	6574430.2940

N









### TECKENFÖRKLARING

	FASTIGHETSGRÄNS
	ARBETSMÄRÄDESGRÄNS, RITAD 1 M
	UTANFÖR VERKLIG GRÄNS
	FASADLINJE, MED HUVUDENTRÉ, ENTRÉ
	PROJETERAD MARKHÖJD
	BEFINTLIG MARKHÖJD SOM BEHÅLLS
	BEFINTLIG MARKHÖJD SOM UTGÅR
	FG+00.00
	NIVÅ FÄRDIGT GÖLV
	SLÄNT
	STÖDMUR, L-STÖD, MED MURKRÖNSHÖJD
	GRANITKANTSTÖD, 12 CM
	SKÄRMTAK
	TRAPPA, BETONGLOCK, FÖRSTA OCH SISTA STEGET KONTRASTMARKERAS
	RAMP, BÖRJAN OCH SLUT KONTRASTMARKERAS
	TRÄD
	BEFINTLIGT TRÄD, EJ DETALJINMÄTT
	A1
	A2
	BTG
	GR
	DPL
	SK
	A
	GR
	TL
	NATUR
	DB
	DB
	LB
	ANMÄRKNINGAR
	POSITION FÖR MARKYTOR, UTRUSTNING OCH TRÄD ÄR EJ INMÄTT. PLACERING ÄR UNGEFÄRLIG.
	KOORDINATSYSTEM SWEREF 99 18 00 HÖJDSYSTEM RH 2000

BET	ANT	ÄNDRINGEN AVSER	DATUM	SIGN
SKEDE				
BYGGLOVSHANDLING				
NYA NÄCKENBADET				
A	NORCONSULT AB	010-141 80 00	www.norconsult.se	
BR	BRIAB BRAND & RISKING AB	-	briab.se	
E	PE TEKNIK & ARKITEKTUR AB	010-516 00 00	www.pe.se	
K	KÄVER & MELLIN AB	08-121 306 00	k-m.se	
N	NORCONSULT AB	010-141 80 00	www.norconsult.se	
RP	NORCONSULT AB	010-141 80 00	www.norconsult.se	
VA	NORCONSULT AB	010-141 80 00	www.norconsult.se	
V	FURST VVS- & ENERGI TEKNIK AB	08-590 940 80	www.furst-vvs.se	
W	FURST VVS- & ENERGI TEKNIK AB	08-590 940 80	www.furst-vvs.se	
UPPDRAG NR	RITAD/KONSTR AV	HANDLÄGGARE		
1063220	FL/LO	LO		
DATUM	ANSVARIG			
20200814	LINDA OLDENBO			
NEGLINGE 26:2				
MARKPLANERINGSPLAN				
SKALA (A1)	SKALA (A3)	NUMMER	BET	
1:250	1:500	L-30.1-011		

