

Kommunstyrelsen

Naturresept Svärdsö

Yttrande till naturreseptnämnden

Förslag till beslut

Kommunstyrelsen beslutar att anta förslaget till yttrande över naturresept Svärdsö.

Sammanfattning

Kommunstyrelsen har fått en förfrågan om att yttra sig under samrådtiden över naturreseptnämndens förslag till naturresept Svärdsö. Syftet med reservatet är att bevara och utveckla områdets värden för rekreation och biologisk mångfald. Ett område i västra delen av Svärdsö lämpligt för förskola bör undantas från reservatsbildning. Gränsen för reservatet bör förtydligas avseende om de planlagda allmänna parkeringsplatser inom detaljplan för Älgö kommer att ingå i reservatet samt hur gränsen går mot bostadsmark. Undantagen planlagd kvartersmark för parkering som är föremål för planändring till allmän plats för att försörja naturreseptet bör övervägas att tas med i reservatet, liksom förtydligande kring vilken standard denna yta ska få och vem som ansvarar för utbyggnaden av ytan.

Ärendet

Kommunstyrelsen har fått en förfrågan om att yttra sig under samrådtiden över naturreseptnämndens förslag till naturresept Svärdsö. Syftet med naturreseptet Svärdsö är att bevara och utveckla områdets värden för rekreation och biologisk mångfald. Särskilt värdefulla livsmiljöer som ska bevaras och vårdas är äldre skog, naturliga stränder och marina värden. Skyddsvärda arter ska gynnas. Friluftslivet på Svärdsön ska i första hand erbjuda möjlighet till rika naturupplevelser. Enligt 7 kap.4 § miljöbalken får ett markområde av kommunen förklaras som naturresept i syfte att



bevara biologisk mångfald, vårda och bevara värdefulla naturmiljöer eller tillgodose behov av områden för friluftslivet.

Naturreseptatet avser delar av de kommunala fastigheterna Solsidan 2:25, Älgö 4:7 och Rösunda 2:30, i enlighet med vad som framgår av *Svärdsö Samrådsversion juli 2014, Naturreseptat i Nacka kommun, sid 22*. Inom naturreseptatet kommer inte några nya arbetsplatser att tillskapas. Kostnader för reseptatet avser driftskostnader i form av löpande åtgärder såsom renhållning av orörda vattenområden, röjning och avverkning av klana träd, plockhuggning, bortgallring, röjning längs stigar. Slitna partier på stigar förstärks, ledstänger sam trappsteg kan uppföras. På grillplatser och sittplatser kan uppställningsplats för grill och utplacering av bänkar uppföras. Städning av badplatser, informationsskyltar och anläggande av grus på parkeringar kan förekomma.

Ett område i västra delen av Svärdsö som är lämpligt för förskola bör undantas från reseptatsbildning.

Ett mindre område i öster överlappar del av detaljplan 471, Älgö. Gränsen för reseptatet bör förtydligas för att tydliggöra att ett mindre område kvartersmark avseende bostadsmark undantagits från reseptatet. Tydliggörande bör även ske avseende detaljplanelagda allmänna parkeringar som utförs inom stadsbyggnadsprojektet för Älgö, men som tycks ingå i reseptatet. Den planlagda parkeringen som undantagits från reseptatet och som är föremål för planändring till allmän plats för att försörja reseptatet, bör övervägas att tas med i reseptatet. För denna yta måste också klargöras om ytan ska iordningställas av stadsbyggnadsprojektet eller driften för reseptatet och om standarden på ytan ska följa reseptatets beskrivning (grus, totalkostnad ca 400tkr) eller stadsbyggnadsprojektets (asfalt, totalkostnad ca 500tkr).

Ärendets beredning

Ärendet har beretts av mark- och exploateringsenheten i samråd med planenheten och Fastigheter

Bilagor

Bilaga 1 Yttrande över förslag till naturreseptat Svärdsö



Mark- och exploateringsenheten

Ulf Crichton
Mark- och exploateringschef

Susanne Skoglund
Exploateringsingenjör

Naturresevarsnsämnden

Yttrande över förslag till naturreservat Svärdsö, dnr NRN 2013/37-265

Yttrande under samråd

Kommunstyrelsen har fått en förfrågan att yttra sig över naturresevarsnsämndens förslag till naturreservat Svärdsö under samrådstiden.

Kommunstyrelsen har att beakta följande aspekter under samråd och granskning av handlingar: detaljplaneprogram, bostäder, arbetsplatser, skolor, kommunens mark och ekonomi samt genomförandeåtgärder.

Syftet med naturreservatet Svärdsö är att bevara och utveckla området värden för rekreation och biologisk mångfald. Särskilt värdefulla livsmiljöer som ska bevaras och vårdas är äldre skog, naturliga stränder och marina värden. Skyddsvärda arter ska gynnas. Friluftslivet på Svärdsön ska i första hand erbjuda möjlighet till rika naturupplevelser genom tillgång till upplevelser av äldre skog, vida utblickar över vattenområden, strandkontakt vid naturliga stränder och intressanta geologiska formationer som sprickdalar och berg. Enligt 7 kap.4 § miljöbalken får ett markområde av kommunen förklaras som naturreservat i syfte att bevara biologisk mångfald, vårda och bevara värdefulla naturmiljöer eller tillgodose behov av områden för friluftslivet.



Synpunkter och förslag

Kommunstyrelsen är positiv till ett inrättande av ett naturreservat på Svärdsö då området rymmer höga natur- och rekreationsvärden på land och i vatten. Det finns dock några synpunkter på förslaget, se nedan.

Översiktsplan/Detaljplaneprogram

Gällande översiktsplan anger att naturreservatsbildning i det aktuella området planeras, dock är den exakta avgränsningen inte klarlagd. Naturreservatets inrättande fastslår områdets omfattning.

Ett mindre område i öster överlappar del av detaljplan 471, Älgö. Då gränsen för naturreservatet i beslutskartan är grov medför det oklarheter kring huruvida de ytor som avser allmän plats för parkering samt mötesplats i detaljplanen undantas från reservatet på samma sätt som gatumarken, eller om de ingår i reservatet. Detta gäller även den kvartersmark som Älgö 71:3 avses kunna utökas med i enlighet med detaljplanen. Gränsen för reservatet bör i dessa delar förtydligas. Det är viktigt att kvartersmarken undantas från naturreservatet om så inte skett. Det är även viktigt att förtydliga var gränsen går avseende den allmänna parkeringen och mötesplatsen för att tydliggöra framtida drift- och underhållsansvar inom kommunen.

Den yta som i detaljplanen för Älgö avser kvartersmark för privat parkering på Svärdsö har undantagits från naturreservatet i sin helhet. Detta är viktigt för att denna yta ska vara möjlig att anlägga. Dock pågår ett arbete avseende detaljplaneändring som kan komma att innebära att utan ändras till allmän plats för parkering för att försörja bland annat naturreservatets besökare. Om så sker bör den allmänna parkeringsplatsen därefter behandlas som övriga allmänna parkeringsplatser inom reservatsområdet.

Bostäder

Två privatägda fastigheter för friliggande villa på Svärdsö har undantagits från Naturreservatet liksom tillfartsvägar för dessa, vilket är lämpligt. Reservatet undantar även Älgövägen, vilket medger att reservatet i sig inte utgör något hinder för boende inom angränsande planområde att ta sig med bil eller buss till sina fastigheter.

Skola

I Svärdsöutredningen KFKS 2011/216-216 föreslogs en plats för förskola i västra delen av reservatet söder om vägen. Platsen uppfyller de krav som ställs på en förskoletomt ur tillgänglighetsperspektivet för såväl Älgö som Solsidan och har ansetts vara ett lämpligare alternativ att nyttja för ändamålet, än den planlagda yta för skola som möjliggjorts i detaljplan för Älgö. Platsen skulle vara en möjlighet för en förskola med fokus på miljö, ekologi och natur. Marken har tidigare använts för etablering av massor vid utbyggnaden av Älgö.

I översiktsplanen föreslås att mark ska reserveras för denna typ av ändamål. En lämplig avgränsad yta på Svärdsö bör därför undantas från reservatet och utgöra en markreserv



för kommande förskolebehov i ett längre perspektiv. I Svärdsöutredningen står följande rekommendation om hur det fortsatta arbetet med avgränsningen av Svärdsö naturreservat bör gå till: *"I fortsatt arbete med att fastställa naturreservatets avgränsning bestämma mer exakt avgränsning för markreservation för förskolans framtida område samt för den samordnade parkeringen."*

Även om den yta på Älgö som avsetts för skola skulle köpas in av kommunen och iordningställas som förskola, kan denna yta sannolikt ändå endast anses utgöra ett komplement till den mer lämpade, och redan kommunalägda, ytan på Svärdsö. Detta då detaljplan för Älgö medger att samtliga ca 560 fastigheter får permanent standard och möjliggör att barnfamiljer kan bosätta sig permanent i större utsträckning än vad som tidigare varit möjligt.

Kommunal ekonomi

Avseende parkeringar bör det observeras att stadsbyggnadsprojektet för Älgö uppför samtliga av de planlagda allmänna parkeringsplatserna, som till viss del även tycks ingå i reservatet, med asfalt. Det bör även klarläggas om den parkering på kvartersmark som undantagits från reservatet, som genom planändring avses bli allmän, därefter avses ingå i reservatet och uppföras med grusbeläggning eller om standarden ska följa resterande parkeringsplatser inom detaljplan för Älgö och beläggas med asfalt. Det bör även klarläggas om NRN ska bekosta anläggandet av denna parkeringsplats eller KS genom stadsbyggnadsprojektet. Då syftet med den allmänna parkeringen främst är att tillgodose reservatets besökare, är det lämpligast att även denna yta inkluderas i reservatet, åtminstone efter att planändringen genomförts. Stadsbyggnadsprojektet har beräknat kostnaden för iordningställande av denna yta till ca 500tkr med asfaltsbeläggning, med endast grusbeläggning uppgår kostnaden till ca 400tkr. Det kan även finnas en möjlighet med samordningsvins genom omhändertagande av massor från projektet som skulle kunna minska kostnaderna något.

Mark- och exploateringsenheten

Ulf Crichton
Mark- och exploateringschef

Susanne Skoglund
Exploateringsingenjör (extern)

§ 182

Dnr KFKS2014/786-265

Naturreservat Svärdsö

Yttrande till naturreservatsnämnden

Beslut

Kommunstyrelsens stadsutvecklingsutskott föreslår kommunstyrelsen fatta följande beslut.

Kommunstyrelsen beslutar att anta förslaget till yttrande över naturreservat Svärdsö.

Ärende

Kommunstyrelsen har fått en förfrågan om att yttra sig under samrådtiden över naturreservatsnämndens förslag till naturreservat Svärdsö. Syftet med reservatet är att bevara och utveckla områdets värden för rekreation och biologisk mångfald. Ett område i västra delen av Svärdsö lämpligt för förskola bör undantas från reservatsbildning. Gränsen för reservatet bör förtydligas avseende om de planlagda allmänna parkeringsplatser inom detaljplan för Älgö kommer att ingå i reservatet samt hur gränsen går mot bostadsmark. Undantagen planlagd kvartersmark för parkering som är föremål för planändring till allmän plats för att försörja naturreservatet bör övervägas att tas med i reservatet, liksom förtydligande kring vilken standard denna yta ska få och vem som ansvarar för utbyggnaden av ytan.

Handlingar i ärendet

Mark- och exploateringsenhetens tjänsteskrivelse den 3 september 2014
Bilaga 1 Yttrande över förslag till naturreservat Svärdsö

Yrkanden

Cathrin Bergensträhle (M) yrkade bifall till mark- och exploateringsenhetens förslag.




Beslutsgång

Stadsutvecklingsutskottet beslutade i enlighet med Cathrin Bergensträhles yrkande.

Protokollsanteckningar

Sidney Holm (MP) lät anteckna följande.

”Miljöpartiet vill inte att området i västra delen av Svärdsö undantas från reservatsbildningen. Visserligen skulle det bli ett idylliskt läge för en förskola men vi anser att en Förskola för Älgöborna ska ligga centralt på Älgö och att en förskola för barnen från

Ordförandes signatur	Justerandes signatur	Utdragsbestyrkande
		




16 september 2014

SAMMANTRÄDESPROTOKOLL
Kommunstyrelsens stadsutvecklingsutskott

Solsidan ska ligga på Solsidan. Mindre och centralt belägna förskolor underlättar att ta sig till med cykel eller till fots.”

Christina Ståldal (NL) lät anteckna följande.

”Nackalistan anser att det är positivt att Svärdsö nu kommer att bli ett naturreservat. Då kommer värdefull skärgårdsmiljö att sparas. Mindre positivt är att bebygga mark för förskolebruk på ön. Det fanns ett annat markalternativ på Älgö som i första hand borde tas i bruk för förskola och på detta sätt sparat miljön på Älgö.”

Ordförandes signatur	Justerandes signatur	Utdragsbestyrkande
		

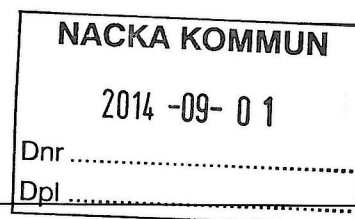
Synpunkter naturreservat

NRN 2013/37-265

2014-08-28

Ärendenummer
AB147603

Förrättningslantmätare
Katarina Thulin



Ärende Planremiss rörande naturreservat Svärdsö

Kommun: Nacka

Län: Stockholm

Lantmäterimyndigheten ifrågasätter lämpligheten att låta gränsen för naturreservatet ansluta direkt till bostadsfastigheterna. Är det möjligt att lägga en buffertzona mellan bostadsfastigheter och naturreservat på x antal meter? Området inom Älgö 4:7 är utlagt som NATUR i gällande detaljplan och för vilken kommunen redan ansvarar för.

För lantmäterimyndigheten i Nacka kommun

.....



Kommunala naturreservat – rutiner efter att reservatsbeslutet är fattat

Länsstyrelsen behöver få del av flera uppgifter från kommunen efter att ett nytt beslut om bildande eller ändring av naturreservat eller kulturresevat är fattat. Därför är det viktigt att kommunen snarast efter beslutet sänder över följande handlingar och data:

- **Papperskopia av beslut och skötselplan**, protokollsutdrag samt bilagor, så snart beslutet justerats hos kommunen.
- **Digital version av reservatsbeslut och skötselplan**, helst som pdf-fil med alla kartbilagor införda.
- Uppgift om när **kungörelse** annonseras i ortstidning (se nedan).
- **Digitala reservatsgränser**. Gränserna bör vara i så god kvalitet som möjligt, vilket till exempel innebär att de sammanfaller med eventuella fastighetsgränser. De behöver dock inte vara inmätta i detta skede. Om inmätning sker senare tar vi gärna emot en kvalitetsförbättring.
- Digitala gränser för eventuella **fågelskydd eller sälskydd (tillträdesförbud) eller skogsbruksförbud** inom reservatet.
- Digitala gränser för **skötselområdesindelningen**.
- Digitala gränser bör levereras i formatet **ArcGIS shapefil** i koordinatsystemet **SWEREF99 TM**.

Digitala underlag kan skickas på e-post till Enheten för naturvård på adressen naturvard.stockholm@lansstyrelsen.se

Det digitala materialet behövs för att Länsstyrelsen ska kunna fullgöra sina skyldigheter. Länsstyrelsen är skyldig att föra ett regionalt register över naturskyddade områden samt att, enligt Naturvårdsverkets föreskrifter om registrering av beslut enligt 7 kap. miljöbalken (NFS 2009:5), uppdatera Naturvårdsverkets nationella Naturvårdsregister (i databasen VIC natur) inom tio dagar efter att ett kommunalt beslut delgivits Länsstyrelsen. Detta register är bland annat underlag för redovisningen av skyddade områden i fastighetsregistrets plandel, för Lantmäteriets produktion av tryckta och digitala kartor samt för statistik om skyddad natur. Vidare tillhandahåller Länsstyrelsen GIS-skikt över länets skyddade områden som planeringsunderlag och information.

Statsbidrag

Observera att i de fall kommunen söker **statsbidrag** för markåtkomst vid reservatsbildningen, kan Länsstyrelsen inte behandla ansökan (för vidare befordran till Naturvårdsverket) förrän uppräknade handlingar inkommit till Länsstyrelsen.

Datum
2013-11-15

BILAGA 1

Överklagade beslut

Om ett reservatsbeslut överklagas ska Länsstyrelsen även registrera överklagandet samt beslut av överprövande myndighet i VIC natur. Det är därför viktigt att kommunen underrättar Länsstyrelsen (Enheten för naturvård) om eventuella överklaganden. Det är också bra om kommunen för säkerhets skull underrättat oss om avgöranden i högre instans (även Länsstyrelsens beslut i ett överklagat ärende) eftersom det har hänt att vi inte fått kopia på sådana beslut.

Kungörelse i författningssamling

Kungörelse av kommunala reservatsbeslut samt föreskrifter enligt 7 kap. 30 § miljöbalken (ordningsföreskrifter) har tidigare, på Länsstyrelsens initiativ, skett i länets författningssamling. Den 1 februari 2013 trädde en ny regel i kommunallagen i kraft som innebär att kommunens beslut och föreskrifter ska kungöras enligt den bestämmelsen (3 kap. 30 § kommunallagen (1991:900). Länsstyrelsen kommer inte längre att kungöra de kommunala reservatsbesluten i länets författningssamling. **Kommunen ska alltså kungöra besluten själv.**

Kungörelse i ortstidning

Enligt förordningen (1998:1252) om områdesskydd enligt miljöbalken m.m. ska reservatsbeslut kungöras i ortstidning (annat än i undantagsfall, om beslutet endast rör någon eller några sakägare, vilket t.ex. kan vara fallet då någon enstaka föreskrift ändras). Kommunen ser själv till att beslutet kungörs i ortstidning.

Som ortstidning räknas en tidning som via abonnemang når minst fem procent av hushållen i berört område. (Se även lagen (1977:654) om kungörande i mål och ärenden hos myndighet m.m.). I regel bör man därför kungöra i SvD eller DN. Dock är Nynäshamnsposten, Länstidningen Södertälje samt Norrtälje Tidning störst i respektive kommun och fungerar därför utmärkt som förstaval för annons i dessa kommuner.

Att endast kungöra i en Mitt I-tidning eller andra gratistidningar räcker alltså inte. Däremot kan dessa tidningar användas som komplement om så önskas.

Datum och tidningsnamn för kungörelseannonsen bör om möjligt anges i också i överklagandehänvisningen, så att sakägare lätt får veta när tiden för överklagande löper ut. Det är också viktigt att Länsstyrelsen informeras om när annonskungörelse sker för att underlätta registrering i VIC natur av när beslutet vinner laga kraft.

Frågor

Frågor om ovanstående kan ställas till Örjan Hallnäs, Elin Norkvist eller Björn Carlberg vid Enheten för naturvård.



Enheten för Naturvård
Urban Pettersson

Nacka kommun
registrator@nacka.se

Yttrande över förslag till beslut om naturreservatet Svärdsö i Nacka kommun

(Ert ärendenummer NRN 2013/37-265)

Länsstyrelsen har fått ett förslag till beslut om bildande av Svärdsö naturreservat i Nacka kommun för samråd.

Det föreslagna reservatet omfattar ett ca 149 hektar stort område, varav ca 93 ha vatten. Området tas upp i programmet för skydd av tätortsnära natur: *Aldrig långt till naturen, Skydd av tätortsnära natur i Stockholmsregionen* (Länsstyrelsens rapport 2003:20).

Länsstyrelsen konstaterar att föreslagna naturreservat stämmer överens med intentionerna i Regional utvecklingsplan för Stockholmregionen 2010 (RUFSS) samt med kommunens gällande översiktsplan antagen 2012.

Länsstyrelsen ser positivt på att kommunen beslutar om ett reservat i området och tillstyrker förslaget i stort, men lämnar ett antal synpunkter nedan.

Förslag till beslut

Beslutsdokumentet kan med fördel omdisponeras så att syftet med reservatet och föreskrifterna ligger direkt efter tabellen med administrativa data. Detta ger en tydligare utgångspunkt för reservatsbildningen. Beskrivning av området samt grund för beslutet kan följa därefter.

Syftet med reservatet

Syftet med Svärdsö naturreservat är bl a att bevara och vårda naturliga stränder och marina värden. Det är osäkert hur syftena ska uppnås och bör utvecklas vidare i skötselplanen så att det framgår vilka åtgärder som kan bli aktuella för att uppnå syftet.

Föreskrifterna

Då undantag från föreskrifterna är vanligt förekommande bör dessa samlas under en egen rubrik, ”D. Undantag från reservatsföreskrifterna”, som förslagsvis placeras efter C-föreskrifterna. Lämplig underrubrik: ”Föreskrifterna under A och C ska inte utgöra hinder för”. I detta nya stycke kan, om så är lämpligt, samtliga undantag från föreskrifterna samlas, alltså även de undantag som råder för reservatsskötseln.

Åtgärder som ska samrådas med berörd förvaltning innan de får genomföras bör flyttas till en underrubrik som föreskriver samrådsplikt, i likhet med befintlig rubrik om vilka åtgärder som kräver tillstånd.

YTTRANDE

Datum
2014-09-12

Beteckning
525-24547-2014

Enskilda föreskrifter

A1/A9. Föreskriften A1 anger förbud att ”uppföra byggnad, mast eller anläggning på land eller vatten. Föreskriften A9 som anger förbud att ”uppföra belysningsanläggning” innefattas rimligen av föreskrift A1 och bör därför kunna tas bort.

A7. Förbud att ”avverka eller utföra andra skötselåtgärder annat än vad som framgår av bifogad skötselplan”. Föreskriften bör omformuleras och inte bara hänvisa till bifogad skötselplan. Ska åtgärder undantas så bör dessa preciseras under en egen rubrik, förslagsvis ”D. Undantag från reservatsföreskrifterna”.

A11. Förbud mot att ”förändra land- eller vattenområdets permanenta topografi” Definitionen av permanent topografi är oklar och bör omformuleras.

A12. Förbud mot att anlägga bilväg, parkering, gångväg, cykelväg eller ridstig eller asfaltera befintlig grusväg annat än vad som framgår av skötselplan”. Föreskriften bör omformuleras och inte bara hänvisa till skötselplanen. Ska åtgärder undantas så bör dessa preciseras under en egen rubrik, förslagsvis ”D. Undantag från reservatsföreskrifterna”.

C1/C2 Föreskrifterna förbud mot att ”förstöra eller skada naturen på något sätt” och ”påverka eller störa levande eller döda träd, andra växter eller djur” är oklar och bör konkretiseras, förslagsvis enligt:

Förbud mot att

- gräva, hacka, borra eller på annat sätt skada berg, jord eller sten,
- fälla eller skada levande eller döda träd och buskar,
- skada vegetationen genom att gräva upp växter eller ta bort mossor, lavar eller vedlevande svampar.

Föreskrifternas ikraftträdande

Stycket under C-föreskrifterna om föreskrifternas ikraftträdande placeras lämpligen under egen rubrik enligt ovan.

Observera att kommunen numera själv ska publicera författningen. Skrivningen om föreskrifternas ikraftträdande bör därför vara: ”Föreskrifterna träder i kraft tre veckor efter den dag då författningen publicerats i kommunens författningssamling”, alternativt ”på kommunens webbplats”, eller vad som är tillämpligt i kommunen.

Information om andra lagar, föreskrifter, mm.

Vid hänvisning till lagar och förordningar bör referensen skrivas ut i sin helhet vid första tillfället hänvisningen sker, t ex terrängkörningslagen (1975:1313).

Skötsel och förvaltning

Fastställande av skötselplan kan med fördel flyttas till en egen rubrik.

Arrendatorer, servitut, skötselavtal mm

Det är oklart vad som gäller inom markerade arrendeområden i reservatet. Är arrendeområdena undantagna föreskrifterna i reservatet så bör det framgå under en egen rubrik, förslagsvis ”D. Undantag från reservatsföreskrifterna” och där tydligt hänvisas och markeras ut på beslutskartan.

YTTRANDE

Datum
2014-09-12

Beteckning
525-24547-2014

Skäl för beslut, förenlighet med andra mål, planer etc.**Miljö kvalitetsmål**

Reservatsbildningen bidrar till uppfyllandet av vissa nationella miljö kvalitetsmål vilka bör framhållas i beslutet, t ex ”Ett rikt växt- och djurliv”, ”Levande skogar”, Hav i balans samt levande kust och skärgård.

Närnatur

I detta avsnitt kan gärna nämnas att förslagen ingår i programmet *Aldrig långt till naturen, Skydd av tätortsnära natur i Stockholmsregionen* (Länsstyrelsens rapport 2003:20).

Tabellen ”Administrativa data”

Tabellen bör finnas tidigare i dokumentet och det bör framgå i tabellen vilka fastigheter som inte ingår i sin helhet i reservatet, genom att ange ”Del av Solsidan 2:25” osv.

Det bör under administrativa data finnas en beskrivande lägeshänvisning såsom: ”Reservatet ligger ca xx km österut från Nacka centrum”.

Kartor och bilagor

Beslutskartan bör utgöra bilaga 1, vilket också ska anges på själva kartan. Kartan bör visa fastighetsgränser med beteckningar för de berörda fastigheterna. Gränsen för reservatet ska framgå tydligt och kan med fördel vara heldragen för att minska förväxlingsrisk med andra gränser, stigar etc. Det är viktigt att alla kartor går att tolka även som svartvit kopia.

Skötselplanen och samtliga kartor bör läggas som bilagor till beslutet.

Aktuell beslutskarta markerar arrendemark (bl a vid båtklubbar), men saknar vidare hänvisning huruvida dessa områden är undantagna föreskrifterna. Detta bör förtydligas både i karta och beslutsdokumentet.

Uppllysning om fornlämningar

Inom det planerade naturreservatet finns två registrerade fornlämningar, ett röse RAÄ-nr Nacka 151:1 och en stensättning, RAÄ-nr Nacka 151:2. Inom området finns även en övrig kulturhistorisk lämning i form av en ristning, RAÄ-nr Nacka 168:1. Hänsyn måste tas till dessa lämningar vid upprättande av skötselplaner och vid eventuell bebyggelse inom området.

Fornlämningar är skyddade genom kulturmiljölagen (1988:950). Till varje fornlämning hör ett område på marken som behövs för att bevara den och för att ge den tillräckligt med utrymme med hänsyn till dess art och betydelse (fornlämningsområde). Inom detta område gäller Kulturmiljölagens bestämmelser om skydd för fornlämningar. Dessa innebär bl. a. att det födras tillstånd för att rubba, gräva ur, täcka över eller genom bebyggelse, plantering eller på annat sätt ändra eller skada en fornlämning. Enligt kulturmiljölagen skall enskilda såväl som myndigheter visa hänsyn och aktsamhet mot kulturmiljön. Den som planerar eller utför ett arbete skall se till att skador på kulturmiljön såvitt möjligt undviks och begränsas. Bestämmelserna är tillämpbara på övriga kulturhistoriska lämningar.

YTTRANDE

Datum
2014-09-12Beteckning
525-24547-2014

Information om kända fornlämningar och övriga kulturhistoriska lämningar inhämtas i Riksantikvarieämbetets Fornsök: <http://www.raa.se/hitta-information/fornsok-fmis/>

Om åtgärder planeras i närheten av fornlämningar ska kontakt tas med Enheten för kulturmiljö och bostadsstöd hos Länsstyrelsen.

Hur man överklagar

Instruktionen ska ange att överklagandetiden är inom tre veckor från den dag då beslutet kungjordes i ortstidning. Går det att ange vilket datum samt i vilken/vilka tidningar kungörelse ska ske är det positivt.

Specifika synpunkter för marin miljö inom Svärdsö NR


Eftersom naturvärden i marina miljöer och vid stränder lyfts fram som särskilda syften med reservatet bör dessa värden (olika naturmiljöer och arter), samt gärna viktiga ekosystemfunktioner och samhällsvärden beskrivas tydligare, både i text och kartform. Hoten mot marina värden är otydligt beskrivna, exempelvis påverkan från marinan i Dragviken, påverkan från farleder med ex botten- och stranderosion, risk för oljespill från båtar, omfattning av fisket (sport/fritidsfiske och ev yrkesfiske?) osv. Det framgår att de marina miljöerna har vissa problem, exempelvis vattenkvalitén, vilket om möjligt bör följas upp med specifika skötselplaner. Om inte skötseln är specifik för reservatet kan övergripande åtgärder som är på gång i kommunen beskrivas.

Upplysningar

Till detta yttrande bifogas bilagan ”Kommunala reservat – rutiner efter att reservatsbeslutet är fattat”.

I detta ärende har samråd skett med Enheten för planfrågor, Enheten för kulturmiljö och bostadsstöd samt Enheten för miljöanalys.

I handläggningen av detta ärende har deltagit tf naturvårdschef Björn Carlberg, beslutande, samt miljöhandläggare Urban Pettersson, föredragande.



Björn Carlberg



Urban Pettersson

Bilaga

Kommunala reservat – rutiner efter att reservatsbeslutet är fattat

Kopia

akten



2014-09-17

YTTRANDE

Dnr MSN 2014/104-219

Naturreservatsnämnden

Yttrande över förslag till naturreservat Svärdsö, dnr NRN 2013/37-265

Miljö- och stadsbyggnadsnämnden har fått en förfrågan att yttra sig över naturreservatsnämndens förslag till naturreservat Svärdsö.

Miljö- och stadsbyggnadsnämnden är positiv till ett inrättande av naturreservat Svärdsö då området hyser höga natur- och rekreationsvärden både på land och i vatten. Kopplingen mellan gröstrukturprogrammet, kustprogrammet och reservatsförslaget är otydlig, då programmen och de mål som finns i dessa inte nämns i reservatsförslaget.

Reservatets syfte är tydligt, det vill säga att bevara områdets natur och orördhet. Detta gör att tillsynen på reservatet underlättas och att eventuella intressekonflikter kan avvärjas i framtiden. Det är bra att det framgår att föreskrifterna inte gäller inom arrendeorrådena.

Det kan bli en eventuell konflikt vad gäller buller från både båttrafik som biltrafik eftersom det är en genomfartsväg genom hela reservatet, detta tas även upp i samrådsversionen.

Det är bra att reservatet omfattar även den marina miljön och att de värden som finns där beskrivs. Dock saknas de reservatsföreskrifter som behövs för att bibehålla eller öka naturvärdena i den marina miljön. De reservatsföreskrifter som bör införas är:

- Förbudet att fiska under fiskars lekperiod 15 april-15 juni.
- Förbudet att förtöja eller förankra farkost i inre delen av Vårgårdssjön.
- Förbudet att förtöja båt i mer än en natt.

I Svärdsöutredningen KFKS 2011/216-216 föreslogs en plats för förskola i västra delen av reservatet söder om vägen. Platsen uppfyller de krav som ställs på en förskoletomt ur tillgänglighetsperspektivet för såväl Älgö som Solsidan. Den natursköna platsen skulle vara en möjlighet för en förskola med fokus på miljö, ekologi och natur. Marken består av hållmarkstallskog, våtmark och delar av området har använts för etablering av massor.



Platsen på Svärdsö bör vara en markreserv för kommande förskolebehov i ett längre perspektiv. Detta med hänvisning bland annat till översiktsplanen där det föreslås att mark ska reserveras för denna typ av ändamål. Det vore bra om yta lämplig för förskola undantas från naturreservatet. I Svärdsöutredningen står följande rekommendation om hur det fortsatta arbetet med avgränsningen av Svärdsö naturreservat bör gå till: "I fortsatt arbete med att fastställa naturreservatets avgränsning bestämma mer exakt avgränsning för markreservation för förskolans framtida område samt för den samordnade parkeringen."

A handwritten signature in blue ink, appearing to read "Cathrin Bergensträhle".

Cathrin Bergensträhle
Miljö- och stadsbyggnadsnämndens ordförande

A handwritten signature in blue ink, appearing to read "Gunilla Glantz".

Gunilla Glantz
Stadsbyggnadsdirektör



Nacka Miljövårdsråd

Nacka 2014-09-14

Nacka kommun
Registrator
NRN 2013/37-265
131 81 Nacka
registrator@nacka.se

Remissvar angående samråd för förslag till bildandet av Naturreservatet på Svärdsö.

Nacka Miljövårdsråd är mycket positiva till att Naturreservatet Svärdsö bildas. Vi tycker, att det föreslagna området i stort har mycket höga naturvärden och därigenom samt genom sitt läge nära större bebyggelseområden lämpar sig mycket väl för att skyddas mot exploatering och annan förstörelse.

Vi tycker, att det är bra att reservatet omfattar de tre vattenområdena i Erstaviken, Baggensfjärden och Vårgårdssjön, men vi är förvånade över att förslaget – trots att det beskriver naturvärden i vattenområdena – inte innehåller några väsentliga förslag om skydd för dessa. Det saknas också förslag till skydd för sjöfågellivet.

Nacka Miljövårdsråd har studerat dokumentet "Svärdsö, Naturreservat i Nacka kommun, Föreskrifter - Avgränsning - Skötselplan (samrådsversion juli 2014)".

Vi instämmer i stora delar av dokumentet, men vill nedan lämna våra kommentarer, synpunkter och önskade tillägg:

Vi instämmer i syftet med naturreservatet "**att bevara och utveckla områdets värden för rekreation och biologisk mångfald**". Dock är vi oroliga för vad som ligger bakom uttrycket "utveckla för rekreation". Vi tycker inte, att man skall anordna några större arrangemang eller anläggningar för rekreation. Vi anser, att man måste prioritera att bevara den värdefulla naturen och dess livsmiljöer, underlätta för skyddsvärda arter och göra minimala ingrepp i naturen för framkomlighet och rekreation.

I föreskrifter (sid 6) nämns under A10, att det är förbjudet "att anordna upplag inkl. **snöupplag** annat än i samband med skötsel av området och dess anläggningar." Vi underförstår med detta, att kommunens planer, att ordna upplag för snö från gator och vägar vid Älgövägen, som diskuterats, ej är aktuella. Vi anser att en sådan hantering avsevärt skulle förstöra vattenkvalitén i reservatets sankta områdena i närheten.

I ordningsföreskrifterna (sid 7) eller på annan plats anser vi, att **ett allmänt förbud för hästar** bör införas. Hästar och ridning breder ju ut sig alltmer i Nackas natur och även naturreservat (Velamsund, Skogsö, Erstavik, planerat vid Hellasgården m.m.) Vi tycker därför att Svärdsö kan få vara en fristad fri från hästar. Ridning förorsakar ju skador i naturen, särskilt på Svärdsö med många känsliga hållmarker, och många människor är rädda för att möta hästar i naturen. Någon hästverksamhet i form av ridskola, stall el. dyl. finns ju inte i närheten av Svärdsö, varför vi inte kan se något behov av att tillåta hästar i reservatet.

Förbudet C5. "**cykla annat än på stig eller anlagd väg** om ej annat anges" Vi anser att texten bör ändras till "cykla annat än på anlagd stig eller anlagd väg om ej annat anges". Som skrivningen nu är blir det tillåtet att cykla var som helst, eftersom det ganska fort bildas en stig då man cyklar på samma ställe, och då skulle det alltså bli tillåtet.

Det är vanligt, att man nu vid gångstigar i naturen och parker **röjer närliggande buskar och träd**, med motiveringen att man därigenom ökar säkerheten. Vi anser att detta förstör naturen och därför bör förbjudas. Säkerheten ökar inte genom sådan röjning - möjligen känslan av säkerhet. Täta buskage är dessutom värdefulla som skydd för smådjur och fåglar, och utgör ett naturligt och positivt inslag i naturen.

Förbudet C8. "**tälta eller parkera husvagn mer än en natt**". Vi anser, att tältning inte ska förekomma i våra naturreservat. De som tältar väljer ofta de platser där de stör djurlivet mest, skyddade ställen, särskilt inne i vikar och stör oundvikligen fågellivet där.

Vi många tidigare naturreservatsbildningar i Nacka har man passat på att trycka in **ny bebyggelse** alldeles intill reservatsgränserna och även inne i reservatet. (Skogsö, Abborrträsk, Tollare, Långsjön, planerat vid

Trollsjön, förslaget vid Telegrafberget och Baggensstäkets kulturresevat). Detta tycker vi är mycket olämpligt eftersom det tar bort en stor del av det område i reservatet, som skall upplevas som natur. I det blivande Svärdsö Naturreservat anser vi att ett sådant förfarande är särskilt olämpligt, eftersom det redan finns bebyggelse intill delar av reservatsgränsen.

Den föreslagna **förskolan** är vi därför helt motståndare till. En sådan skulle alstra störande trafik och verksamhet i reservatet. Den planerade lokaliseringen på Älgö anser vi vara betydligt bättre, då man där i stor utsträckning kan gå till förskolan i stället för att behöva ta bilen till Svärdsö.

Båtklubbens område bör ej få utökas utöver befintlig storlek, men en utökning av den intilliggande **parkeringen**, för nyttjande av båtklubben och besökare till naturreservatet, tycker vi är rimlig. Viss parkering längs Älgövägen tycker vi också kan tillåtas.

Nacka Miljövårdsråd vill att **Furuholmen** (i områdets norra del) och **Torsholmogrynnan** (i söder) ska klassas som **fågelskyddsområden** och att de sköts och administreras som sådana när det gäller förbud för landstigning, störande båttrafik m.m.

Fiske bör begränsas under **fiskens lekperioder** i hela reservatet.

Nacka Miljövårdsråd är alltså positiva till att Svärdsö naturreservat inrättas, och anser att inriktningen av bildandet, "utvecklandet" och den löpande skötseln skall vara, att i **största möjliga utsträckning bevara den befintliga naturen** och inskränka "anordningar och anläggningar" i form av grillplatser, bänkar, trappor, ledstänger, beläggning av stigar och röjning kring dessa m.m. till ett minimum.

För Nacka Miljövårdsråd

Jan Åman
ordförande

Detta yttrande är utlagt webben som <http://www.nackamiljo.se/svardso.html>

Nacka Miljövårdsråd
c/o Jan Åman
Plommogatan 9
138 31 Älta

Telefon:
Hem: 7733283
Arb: 55378743

E-post:
jan@aman.se
www.nackamiljo.se



Miljö- och stadsbyggnadsnämnden

2014-09-14

NRN 2013/37-265

Nacka kommun
131 81 Nacka

Yttrande över förslag till naturreservat Svärdsö.

Allmänt

Föreningen är positiv till att naturreservatet bildas. Vi anser att det är lämpligt att låta reservatet innefatta de tre vattenområden i Erstaviken, Baggensfjärden och Vårgårdssjön. Men vi är förvånade över att förslaget – trots att det beskriver naturvärden i vattenområdena – inte omfattar några väsentliga förslag om skydd för dessa. Det saknas också förslag till skydd för sjöfågellivet. När det gäller landområdena har föreningen några mindre kommentarer.

Förslag till förändringar i förordnandet för Svärdsö

Goda rekreativsmöjligheter

Skrivningen under ”Goda rekreativsmöjligheter... Röjningar utmed stigar ska utföras så att dessa är säkra och upplevs som trygga.” är förrädisk. På Skogsö fälldes ett 40-tal stora träd i Häroldsvägens förlängning med detta som motiv (muntlig uppgift). Röjning utefter stigar ska naturligtvis inskränkas till att kapa eller flytta vindfällan och enstaka buskar och grenar som gör det svårframkomligt.

Renhållning av god kvalitet

Allt skräp på stränder ska städas bort både vid reservatets iståndsättande och löpande

Kommentar: Vid bildandet av Skogsö nr skulle stränderna städas, men det skedde aldrig. Det är ett stort problem med nedskräpningen även för djurlivet, t ex fiskar och fåglar som äter plastbitar och skadas av det (t.o.m. svälter ihjäl). Därtill kommer förstås det estetiska problemet.

Föreskrifter

Vi föreslår följande ändringar av föreskrifterna.

Tillägg under A ...är det förbjudet att:

- anordna förtöjningsplats för båtar
- lägga upp båtar

Kommentar: Det är lämpligt att klargöra detta i föreskrifterna även om det egentligen faller under andra bestämmelser.

Tillägg/ändringar under C. Ordningsföreskrifter...

- fånga in djur eller fiska under fiskars lekperiod 15 april – 15 juni
- förtöja eller förankra farkost i inre delen av Vårgårdssjön
- skada vegetationen genom att gräva upp eller slita loss levande växter och alger
- fånga in djur eller fiska med alla slags redskap under fiskars lekperiod 15 april – 15 juni

Kommentar: som det i förslaget är skrivet innebär det en inskränkning i det fria handredskapsfisket, som sannolikt utgör den större delen av fångsten av t ex gädda, gös och abborre. Detta är bra att förtydliga genom att lägga till ”med alla slags redskap”. Dessa fiskar är viktiga för hela ekosystemet från växtplankton upp till rovfiskar genom s.k. kaskadeffekter.

- plantera in främmande växter och djur. Med främmande menas också fiskar som kan förekomma i området, men som inte har eller har haft lek- eller uppväxtområden där, t ex lax och öring.

Kommentar: Utplantering av öring kan också innebära ökad konkurrens med det naturligt förekommande beståndet i Sandabäcken och även ett högre fisketryck mot detta.

- att tälta

Kommentar: Föreningen anser inte att tältning ska förekomma i våra naturreservat. De som tältar väljer ofta de platser där de stör djurlivet mest, skyddade ställen, särskilt inne i vikar och stör oundvikligen fågellivet där.

- att övernatta i båt mer än en natt

Kommentar: I kombination med övriga bestämmelser innebär detta att övernattnings i båt endast är tillåten vid själva Svärdsös stränder i Baggen och Erstaviken, samt vid öarna efter skyddsperioden (se nedan C14).

- förtöja eller förankra farkost i Vårgårdssjön

Kommentar: Annars måste man rita en ny karta med en särskild gräns i Vårgårdssjön.

- under tiden 1 april - 15 juni landstiga på Furuholmen och Torskholsgrynnan

- under tiden 1 april - 15 juni färdas närmare än 100 m från Furuholmen och Torskholsgrynnan

- under tiden 1 april – 1 augusti färdas med högre fart än 5 knop inom en zon 100 m från Furuholmen och Torskholsgrynnan

Kommentar: Dessa öar har ett omfattande fågelliv med häckning av bl.a. ejder och silltrut, där f.a. den förra har haft stora problem med häckningen. Det är viktigt att inte häckningen saboteras av landstigning och att inte ejderkullar (och skrak- och knipkullar) splittras genom ovarsam framfart. När detta sker är trutarna snabbt framme och plockar ungarna.

Oaktat dessa allmänna bestämmelser är det tillåtet att efter naturvårdsförvaltarens tillstånd anordna lekplatser för fisk, t ex vasar.

Kommentar: Vasar kan medföra ökade bestånd av fiskar som idag verkar ha minskat kraftigt, i första hand abborre i Erstaviken. De kan sägas utgöra en viss kompensation för all exploatering av stränder i form av bryggor och båtuppläggningsplatser.

Jakt regleras inte av detta förordnande.

Kommentar: Bör framgå av förordnandet.

Ronny Fors

Ordförande Naturskyddsföreningen i Nacka

Från Olle.Hojer@naturvardsverket.se [Olle.Hojer@naturvardsverket.se]
Skickat: 2014-09-01 13:52:33
Till: Registrator
Ärende: NRN 2013/40-265 samt NRN 2013/37-265

Bifogade filer:
image001.png

Angående förslag till bildande av naturreservaten Skarpnäs (NRN 2013/40-265) samt Svärdsö (NRN 2013/37-265) i Nacka kommun.

Med anledning av kommunens förslag får Naturvårdsverket anföra följande.

Naturvårdsverket avstår från att lämna synpunkter på förslagen.

Hälsningar

Olle Höjer

NATURVÅRDSVERKET

Genomförandeavdelningen

BESÖK: Valhallavägen 195, Stockholm

POST: 106 48 Stockholm

TELEFON: 010-698 15 00, FAX: 010-698 10 42

INTERNET: www.naturvardsverket.se

Tänk på miljön innan du skriver ut det här mejlet

Från Åsa Wilke [asa.wilke@wilandskap.se]
Skickat: 2014-09-15 09:27:57
Till: bni@macrosoft.fi; Hedin Elisabeth
Ärende: Re: VB: Svärdsö naturreservat

Hej Olof!

Ja, det stämmer att det är jag som enligt överenskommelse såg till att ni fick handlingarna som remissinstans. Har du skickat in ditt yttrande även till registraturen eller bara till mig? Yttrandet måste mailas till registrator@nacka.se så att de registreras på rätt sätt. Ange NRN 2013/37-265 i ämnesraden.

Roger har som du hört gått i pension. Hans efterträdare heter Elisabeth Hedin, kontaktuppgifter

TEL DIR 08-718 82 82

MOBIL 070-431 82 81

TEL 08-718 80 00

FAX 08-718 93 07

BESÖK Granitvägen 17

POST Nacka kommun 131 81 Nacka

E-POST elisabeth.hedin@nacka.se <<mailto:finn.cederberg@nacka.se>>

Även jag har rört på mig och mina nya kontaktuppgifter hittar du nedan.

Med vänliga hälsningar

Åsa Wilke

Landskapsarkitekt LAR MSA

Wi landskap AB

Erstagatan 5, 10 tr

116 28 Stockholm

Tel : 070-493 77 76

asa.wilke@wilandskap.se <<mailto:asa.wilke@wilandskap.se>>

www.wilandskap.se <<http://www.wilandskap.se>>

www.facebook.com/wilandskap <<http://www.facebook.com/wilandskap>>

-----Ursprungligt meddelande-----
Från: Olof Dalne [mailto:bni@macrosoft.fi]
Skickat: den 14 september 2014 11:12
Till: Åsa Wilke
Ämne: Svärdsö naturreservat

Hej Åsa

Vid vårt sammanträffande i början av juli i förra året vid ditt besök i området i tillsammans med Roger Grönwall, kom vi att samtala om närområdet vid Vårgårdsvägens slut samt Svärdsö mot bakgrund av det planerade naturreservatet.

På sensommaren anlände samrådsdokument på remiss, vilket jag antar att du ombesörjt i enlighet med vad vi kom överens om vid vårt sammanträffande.

Föreningens synpunkter bifogas.

- - -

Mot bakgrund av min arbetssituation har jag tyvärr inte haft möjlighet att engagera mig mera än jag gjort. Arbetet med föreskrifter, avgränsning och skötselplan ser ut att vara i det närmaste klart.

Områdets särprägel gör att föreskrifter och skötsel noga bör anpassas till lokala förhållanden. Vi som engagerat oss för uppsnyggningen av närområdet har med åren erhållit insikt i de lokala förhållandena och fått en känsla för hur nya initiativ som rör området kan antas komma att fungera i praktiken. Med utgångspunkt från denna insikt och vårt intresse för en utveckling av Svärdsö, vilken ligger i linje med kommunens allmänna uppfattning, är vi öppna för en dialog med kommunen vad gäller konkreta åtgärder som planeras för naturreservatet.

Tror du att detta något kommunen är intresserad av?

- - -

Jag har förstått att Roger Grönwall inte längre är kvar vi Nacka kommun.

Eftersom jag uppskattat kontakten med honom under åren, skulle jag uppskatta om du har möjlighet att sända hans kontaktuppgifter.

Vänliga hälsningar

Olof Dalne

e

Received: from mxcluster2.tieto.com (192.176.138.158) by cas.adm.nacka.se
(10.10.10.78) with Microsoft SMTP Server (TLS) id 14.3.181.6; Mon, 15 Sep
2014 09:27:59 +0200
Received: from csmtpl5.one.com (csmtpl5.one.com [195.47.247.115]) (using TLSv1
with cipher DHE-RSA-AES256-SHA (256/256 bits)) (No client certificate
requested) by mxcluster2.tieto.com (Extensible Content Security) with ESMTPS
id B8FBAAB028EF70FF for <elisabeth.hedin@nacka.se>; Mon, 15 Sep 2014 09:27:58
+0200 (CEST)
Received: from webmail6 (webmail6.local.one.com [10.246.6.6]) by
csmtpl5.one.com (Postfix) with SMTP id 14B7480117F65; Mon, 15 Sep 2014
07:27:58 +0000 (UTC)
X-Originating-IP: 37.247.9.162
User-Agent: One.com webmail 7.16.0
In-Reply-To: <21DFE4E9615E7F4E8CAA5E345981D395E4FF21A@stowin01.tfn.int>
MIME-Version: 1.0
Message-ID: <1410766077794.55195.2922@webmail6>
Date: Mon, 15 Sep 2014 07:27:57 +0000
To: <bni@macrosoft.fi>
From: =?iso-8859-1?Q?=C5?=sa Wilke <asa.wilke@wilandskap.se>
CC: <elisabeth.hedin@nacka.se>
Reply-To: <asa.wilke@wilandskap.se>
Subject: Re: VB: Sv=?iso-8859-1?Q?=E4rds=F6?= naturreservat
Content-Type: multipart/alternative;
boundary="-----2920-1410766077794-1"
X-STA-Metric: 36 (engine=031)
X-STA-NotSpam: dir header:In-Reply-To:1 noga cc:2*0 dialog
X-STA-Spam: slut sensommaren from:name:? sayg s??g
X-BTI-AntiSpam:
score:18,sta:36/031,dnsbl:passed,sw:passed,bsn:20/passed/none,spf:none,bsctr:passed/1,
dk:off,pbmf:none,ipr:0/7,trusted:no,ts:no,bs:no,ubl:passed,
spamrules:passed,dkim:off
Received-SPF: none
Return-Path: asa.wilke@wilandskap.se
X-MS-Exchange-Organization-AuthSource: nacexchp07.adm.nacka.se
X-MS-Exchange-Organization-AuthAs: Anonymous

Saltsjöbadens Fiskevårdsförening

Svar på remiss angående naturreservat Svärdsö

Det är mycket positivt att Nacka Kommun undersökt vattenområdena kring Svärdsö och föreslår att dessa ska ingå i naturreservatet. Vi är dock kritiska till att i stort sett endast den marina floran undersökts, medan djurlivet, fiskar och evertebrater, lämnats därhän. Det är svårt att dra några slutsatser om tillståndet utan sådana undersökningar. Och det är också svårt att föreslå åtgärder och skyddsbestämmelser som skulle göra att syftet med reservatet skulle kunna uppnås:

Syftet med naturreservatet Svärdsö är att bevara och utveckla områdets värden för rekreation och biologisk mångfald.

Särskilt värdefulla livsmiljöer som ska bevaras och vårdas är äldre skog, naturliga stränder och marina värden. Skyddsvärda arter ska gynnas.

Tyvärr har därför förslaget blivit mycket urvattnat när det gäller skyddsåtgärder och främjande av biologisk mångfald. Det enda vi kan finna är att det ska vara förbjudet att plantera in främmande växter och djur (A6, C3) och

Orörda vattenområden

Mål

Naturligt öppet vatten.

Löpande åtgärder

Normalt inga åtgärder utöver renhållning.

I övrigt anses alltså den reglering av fiske som existerar genom allmänna bestämmelser och nätfiskeförbud under vårlekande fiskars lektid vara tillräcklig för att nå syftena. Trots att det nog kan sägas säkert att t ex mängden stor rovfisk (gädda, abborre, gös, ev. öring) minskat kraftigt.

Inga åtgärder föreslås heller för att minska näringstillförseln till vattenområdena.

Vattenområdena ses framför allt som områden att titta på och bada i.

Mot denna bakgrund föreslår vi

Förslag till förändringar i förordnandet för Svärdsö

Renhållning av god kvalitet

Allt skräp på stränder ska städas bort både vid reservatets iståndsättande och löpande

Kommentar: Vid bildandet av Skogsö nr skulle stränderna städas, men det skedde aldrig. Det är ett stort problem med nedskräpningen även för djurlivet, t ex fiskar och fåglar som äter plastbitar. På senare tid har också mikroplaster uppmärksamats som bärare av t.ex. hormonstörande kemikalier som kan vandra genom näringskedjan. Till detta kommer förstås det estetiska problemet.

Vi föreslår följande tillägg under A ”...är det förbjudet att:”

- anordna förtöjningsplats för båtar
- lägga upp båtar

Kommentar: Det är lämpligt att klargöra detta i föreskrifterna även om det egentligen faller under andra bestämmelser. Förtöjningsplatser och uppläggning riskerar att sprida gifter via båtbottnfärger.

Vi föreslår följande tillägg under C. Ordningsföreskrifter...

- fånga in djur eller fiska under fiskars lekperiod 15 april – 15 juni
- förtöja eller förankra farkost i inre delen av Vårgårdssjön
- skada vegetationen genom att gräva upp eller slita loss levande växter och alger
- fånga in djur eller fiska med alla slags redskap under vårlekande fiskars lekperiod 15 april – 15 juni

Kommentar: som det i förslaget är skrivet innebär det redan en inskränkning i det fria handredskapsfisket, som sannolikt utgör den större delen av fångsten av t ex gädda, gös och abborre. Detta är bra att förtydliga genom att lägga till ”med alla slags redskap”. Dessa fiskar är viktiga för hela ekosystemet från växtplankton upp till rovfiskar genom s.k. kaskadeffekter.

- plantera in främmande växter och djur. Med främmande menas också fiskar som kan förekomma i området, men som inte har eller har haft lek- eller uppväxtområden där, t ex lax och öring.

Kommentar: Utplantering av öring kan också innebära ökad konkurrens med det naturligt förekommande beståndet i Sandabäcken och även ett högre fisketryck mot detta.

Vi anser också att något slags restriktioner för båtlivet bör införas intill de öar där många fåglar häckar.

Oaktat dessa allmänna bestämmelser är det tillåtet att efter naturvårdsförvaltarens tillstånd anordna lekplatser för fisk, t ex vasar och lekatten för gädda.

Kommentar: Vasar kan medföra ökade bestånd av fiskar som idag verkar ha minskat kraftigt, i första hand abborre i Erstaviken. De kan sägas utgöra en viss kompensation för all exploatering av stränder i form av bryggor och båtuppläggningsplatser.

Frågan om hur man skulle kunna minska näringstillförseln och oönskade ämnen till vattenområdena är mycket komplicerad och vi har inte möjlighet att komma med förslag i detta sammanhang. Vi förutsätter att kommunen intensifierar sina åtgärder. Vi anser också att kommunen måste ta ett ansvar för att båtbottnvättor finns och fungerar i närområdet och att tillsyn sker vid båtuppläggningsplatser för att stävja bruket av giftiga och ibland olagliga båtbottnfärger.



Nacka kommun
Registrator
131 81 Nacka

Diarienummer: NRN 2013/37-265

Remissvar angående samråd för förslag till Naturreservat Svärdsö.

Saltsjöbadens Naturskyddsförening lämnar följande yttrande till förslaget om bildande av naturreservat Svärdsö.

Allmänt

Föreningen är positiv till att naturreservatet bildas. Vi anser att det är lämpligt att låta reservatet innefatta de tre vattenområden i Erstaviken, Baggensfjärden och Vårgårdssjön. Vi är dock förvånade över att förslaget – trots att det beskriver naturvärden i vattenområdena – inte omfattar några väsentliga förslag om skydd för dessa. Det saknas också förslag till skydd för sjöfågellivet. När det gäller landområdena har föreningen några mindre kommentarer.

Förslag till förändringar i förordnandet för Svärdsö:

Goda rekreativmöjligheter

Kommentar:

Skrivningen under "Goda rekreativmöjligheter.... Rökning utefter stigar ska naturligtvis inskränkas till att kapa eller flytta vindfällan och enstaka buskar och grenar som gör det svårframkomligt. Buskage i närheten av stigar bör bevaras, då de utgör skydd för smådjur och fåglar och f.ö. bidrar positivt till naturupplevelsen.

Renhållning av god kvalitet

Allt skräp på stränder bör städas bort både vid reservatets iståndsättande och löpande.

Tillägg under A ... är det förbjudet att:

- anordna förtöjningsplats för båtar
- lägga upp båtar

Kommentar:

Det är lämpligt att klargöra detta i föreskrifterna även om det egentligen faller under andra bestämmelser.

Tillägg/ändringar under C. Ordningsföreskrifter...

- fånga in djur eller fiska under fiskars lekperiod 15 april – 15 juni
- förtöja eller förankra farkost i inre delen av Vårgårdssjön
- skada vegetationen genom att gräva upp eller slita loss levande växter och alger
- fånga in djur eller fiska med alla slags redskap under fiskars lekperiod 15 april – 15 juni

Kommentar:

Som det i förslaget är skrivet innebär det en inskränkning i det fria handredskapsfisket, som sannolikt utgör den större delen av fångsten av t ex gädda, gös och abborre. Detta är bra att förtydliga genom att lägga till "med alla slags redskap". Dessa fiskar är viktiga för hela ekosystemet från växtplankton upp till rovfiskar genom s.k. kaskadeffekter.

- plantera in främmande växter och djur. Med främmande menas också fiskar som kan förekomma i området, men som inte har eller har haft lek- eller uppväxtområden där, t ex lax och öring.

Kommentar:

Utplantering av öring kan också innebära ökad konkurrens med det naturligt förekommande beståndet i Sandabäcken och även ett högre fisketryck mot detta.

- att övernatta i båt mer än en natt

Kommentar:

I kombination med övriga bestämmelser innebär detta att övernattnings i båt endast är tillåten vid själva Svärdsös stränder i Baggen och Erstaviken, samt vid öarna efter skyddsperioden (se nedan C14).

- förtöja eller förankra farkost i Vårgårdssjön

Kommentar:

Annars måste man rita en ny karta med en särskild gräns i Vårgårdssjön.

- under tiden 1 april-15 juni landstiga på Furuholmen och Torskholmshögrynnan
- under tiden 1 april-15 juni färdas närmare än 100 m från Furuholmen och Torskholmshögrynnan
- under tiden 1 april-1 augusti färdas med högre fart än 5 knop inom en zon 100 m från Furuholmen och Torskholmshögrynnan

Kommentar:

Dessa öar har ett omfattande fågelliv med häckning av bl.a. ejder och silltrut, där f.a. den förra har haft stora problem med häckningen. Det är viktigt att inte häckningen saboteras av landstigning och att inte ejderkullar (och skrak- och knipkullar) splittras genom ovarsam framfart. När detta sker är trutarna snabbt framme och plockar ungarna.

Oaktat dessa allmänna bestämmelser är det tillåtet att efter naturvårdsförvaltarens tillstånd anordna lekplatser för fisk, t ex vasar.

Kommentar:

Vasar kan medföra ökade bestånd av fiskar som idag verkar ha minskat kraftigt, i första hand abborre i Erstaviken. De kan sägas utgöra en viss kompensation för all exploatering av stränder i form av bryggor och båtuppläggningsplatser.

Tilllägg under C eller på annan plats anser vi, att ett allmänt förbud för hästar bör införas.

Kommentar:

Hästar och ridning breder ju ut sig alltmer i Nackas natur och även naturreservat (Velamsund, Skogsö, Erstavik, planerat vid Hellasgården m.m.) Vi tycker därför att Svärdsö kan få vara en fristad fri från hästar. Ridning förorsakar ju skador i naturen, särskilt på Svärdsö med många känsliga hållmarker, och många människor är rädda för att möta hästar i naturen. Någon hästverksamhet i form av ridskola, stall el. dyl. finns ju inte i närheten av Svärdsö, varför vi inte kan se något behov av att tillåta hästar i reservatet.

Jakt regleras inte av detta förordnande.

Kommentar:

Föreskrifter för jakt bör framgå av förordnandet.

Vi många tidigare naturreservatsbildningar i Nacka har man passat på att trycka in ny bebyggelse alldeles intill reservatsgränserna och även inne i reservatet. (Skogsö, Abborrträsk, Tollare, planerat vid Trollsjön, förslag vid Telegrafberget, Baggensstäkets kulturresevat, och Skarpnäs). Detta tycker vi är mycket olämpligt eftersom det tar bort en stor del av det område i reservatet, som skall upplevas som natur. I det blivande Svärdsö Naturreservat anser vi att ett sådant förfarande är särskilt olämpligt, eftersom det redan finns bebyggelse intill delar av reservatsgränsen.

Den föreslagna förskolan är vi därför helt motståndare till. En sådan skulle alstra störande trafik och verksamhet i reservatet. Den planerade lokaliseringen på Älgö anser vi vara betydligt bättre, då man där i stor utsträckning kan gå till förskolan i stället för att behöva ta bilen till Svärdsö.

Saltsjöbadens Naturskyddsförening är positiv till att Svärdsö naturreservat inrättas, och anser att inriktningen på bildandet, "utvecklandet" och den löpande skötseln skall vara, att i största möjliga utsträckning bevara den befintliga naturen och inskränka "anordningar och anläggningar" i form av grillplatser, bänkar, trappor, ledstänger, beläggning av stigar och röjning kring dessa m.m. till ett minimum.

Första prioritet skall vara att bevara och skydda de höga naturvärdena och den biologiska mångfalden.

Saltsjöbaden den 14 september 2014

Olof Sandström

Saltsjöbadens Naturskyddsförening
Vice ordförande

Nacka kommun

registrator@nacka.se

Ang. Samråd förslag Svärdsö naturreservat, NRN 2013/37-265

Saltsjöbaden Sjöscoutkår är positivt inställda till bildandet av ett naturreservat i området. Vi tackar för möjligheten att lägga synpunkter på förslaget.

I förslaget har scoutkårens arrendeområde inritats felaktigt (sid 22) (scouthamnen). Arrendet sträcker sig något längre ut i viken (till stenpiren) men går inte runt vikens botten med anslutning till vägen (det senare har stor betydelse, se nedan). Se även bifogad karta som ingår i arrendeavtalet från 2013.

Saltsjöbadens Sjöscoutkår bildades 1911 och har bedrivit traditionell scoutverksamhet på Svärdsö under lång tid, inom och utom arrendeområdet.

Föreskrifterna borde – som såvitt föreningen förstått att motsvarande gällande föreskrifter gör runt övriga scoutstugor – medge och göra undantag för i området traditionell bedriven verksamhet såsom sjöscoutverksamheten; detta inkluderar exempelvis vindskyddshajker m.m. Det bör inte väcka några problem.

Själva arrendeområdet är i och för sig undantaget. Här gäller arrendevillkoren. Det krävs dock, med nuvarande förslag, särskilt tillstånd av förvaltaren att vidta åtgärd även inom arrendeområdet. Det framstår som onödigt och i någon mån oroande. Arrendeområdet borde helt undantas eller så bör förslaget uttryckligen ange att utvecklingen och vidmakthållandet av den pågående scouthamnverksamheten inte avses att försväras, utan att de åtgärder som en modern ungdomsverksamhet kräver förutsätts löpande kunna vidtas. Därvid kan konstateras att Scoutkåren har nyligen investerat många 100 000-tals kronor i brygganläggningen (med bl.a. kommunalt stöd) och att bryggan löpande måste kunna anpassas till de båtar som kåren har för sin verksamhet (självfallet med beaktande av gällande arrende och andra regler). Sjöboden måste också den kunna renoveras och moderniseras. Även den måste löpande anpassas efter verksamhet, i värsta fall genomgripande. Arrangemang för kårens kanoter kan också aktualiseras inom arrendeområdet.


Arrendeområdet sträcker sig inte över hela utloppet av viken. Skulle uppgrundningen av viken fortsätta, kan kåren i framtiden tvingas söka tillstånd hos kommunen (och övriga berörda) för de åtgärder som krävs för att kunna gå in/ut med mindre segelbåtar. Sådana åtgärder utanför arrendeområdet tycks föreskrifterna helt utesluta. Det är olyckligt då en sådan fråga – om den aktualiseras – bör avgöras på egna meriter och inte under generella reservatsföreskrifter. Det talar för att viken bör undantas från reservatet i sin helhet (lämpligen avgränsat på kartan) och inte bara arrendeområdet (eller även vattenarbeten generellt i hela viken undantas från föreskrifterna).

Eventuellt bör en el- och/eller vattenledning kunna dras från anslutningspunkt (vid väg) till existerande sjöbod/brygga (frågan bl.a. om tillgång till belysning av säkerhetsskäl särskilt under höstseglingar diskuteras) och en sådan ledningsdragnings är knappast möjlig utan att föreskrifterna öppnar vägen för sådana arrangemang i området mellan väg och arrendeområde. Även eventuella framtida försök att handikappanpassa tillträdet till arrendeområdet - vilket även det diskuterats men framstått som mycket svårt – tycks omöjligt om inte även det området (ej arrendeområde) undantas från delar av reglerna. Alltså bör även landområdet från arrendeområdet runt vikens inre till anslutande väg undantas (det är inget större område i verkligheten).

Vi skulle mycket uppskatta om förslaget beaktar den ovan angivna oron och gör relevanta undantag/klargöranden. Vi känner oss helt övertygade om att dessa, som syftar till att säkerställa vår ungdomsverksamhet, ligger helt i linje med det tänkta reservatets allmänna syften.

Vid frågor står undertecknad gärna till tjänst.

Saltsjöbaden den 11 september 2014



Nicke Anderson

Kårordförande

Saltsjöbadens Sjöscoutkår

Telefon: 070-330 53 71



cc Ad



Saltsjöbadens Villaägareförening

Nacka kommun
Registrator
NRN 2013/37-265
131 81 Nacka

Yttrande angående förslag till bildande av naturreservat Svärdsö.

Vi har tagit del av samrådsversion juli 2014 "Naturreservat i Nacka kommun, Föreskrifter – Avgränsning – Skötselplan". Som vi framförde redan i vårt yttrande över Kustplan 2010 ser vi mycket positivt på att Svärdsö blir ett naturreservat. Vår bedömning är att dokumentet är väl underbyggt och har inget att anföra mot förslagen till föreskrifter och skötselplan.

Vi tror att de flesta som flyttar till skärgårdskommunen Nacka högt värdesätter möjligheten att nå vatten. Genom bildandet av Svärdsö naturreservat ökas möjligheten för alla kommuninnevanare att få tillgång till stränder och vatten, inte bara för de som bor närmast vattnet/kusten.

Frågan om Svärdsö naturreservat har varit på agendan under många år och är för boende i Saltsjöbaden/Älgö av stor vikt. Att ett ärende av denna dignitet läggs ut på samråd under värsta semestertiden, även om man förlänger yttrandetiden, är anmärkningsvärt. Därtill kommer att informationen kring samrådet varit klen. Hur många läser kungörelser i de stora dagstidningarna när man befinner sig på semester?

I kungörelsen och i en annons i NVP meddelades att samråd pågår och att handlingarna finns tillgängliga på biblioteket i Forum, i Stadshuset och på Nackas hemsida. Historiskt sett har samrådshandlingar som rör Saltsjöbaden alltid funnits tillgängliga på biblioteken i Saltsjöbaden och Fisksätra. så inte i detta fall förrän efter att undertecknad kontaktad ledamöter i Naturreservatsnämnden. Vi hemställer därför att samrådshandlingar m.m. som rör vårt område framledes hålls tillgängliga på de lokala biblioteken.

Saltsjöbaden 2014-09-12

Saltsjöbadens Villaägareförening

Claes Du Rietz
Ordförande

Från Sara Gummesson [s.gummesson@tele2.se]
Skickat: 2014-10-07 18:45:19
Till: Hedin Elisabeth; Registrator
Ärende: NRN 2013/37-265. Naturreservat Svärdsö

Hej,

mitt namn är Sara Gummesson och jag är fastighetsägare till Älgö 71:3 på Älgö. Jag hoppas jag vänder mig till rätt person och ni kan hänvisa mig rätt om så inte är fallet.

Det har nyligen kommit till min kännedom att det finns ett förslag till naturreservat på Svärdsö, dess utsträckning och min fastighet angränsar till detta område. I det material jag tagit del av (som jag själv sökt på Nacka kommuns hemsida) finns bland annat naturreservatets utsträckning inritad på kator (Svärdsö samrådsversion juli 2014). Från dessa kartor kan jag se att min fastighet kommer att gränsa till reservatet men utöver det är jag också rädd att en bit av mark som skall

regleras till min fastighet (avtal finns med kommunen) ingår i reservatet. Anledning till att denna mark skall regleras till min fastighet är att anslutningspunkten för VA har lagts flera meter från min befintliga tomtgräns och det enda sättet för mig att kunna ansluta fastigheten är via denna mark. Då den nuvarande placeringen av VA-punkten strider mot VA-lagen och målet har tagits upp hos VA-nämnden, innan denna kom till beslut gjordes målet upp i godo mellan mig och kommunen. Överenskommelsen består i en fastighetsreglering då aktuell mark kommer överförs till min fastighet, detta så att jag kan ansluta till VA-nätet. Om marken kommer ingår i naturreservatet kan detta ändamål inte uppfyllas eftersom det kommer att strida mot minst punkt A4, A8, A9, och A12 som presenteras i "Svärdsö samrådsversion Juli 2014"

och överenskommelsen måste då anses ogiltig. Dessutom kommer jag som jag

förstår det åläggas att tåla "utförande och nyttjande av anläggningar för friluftsliv" på min egen tomt. Marken har ännu inte reglerats till min fastighet men ärendet behandlas av lantmäterimyndigheten och ny tomtgräns har satts ut idag (2014.10.07). Som jag förstår det hela är naturreservatets exakta utsträckning inte fastslagen men jag måste nu förvissa mig om att denna mark, som alltså skall regleras till min fastighet, inte också skall komma att ingå i reservatet. Om så är fallet

måste överenskommelsen med kommunen omförhandlas, jag som blivande fastighetsägare av marken måste stå i med handlingarna, informeras samt få tillfälle att föra min talan.

Jag förstår att samrådstiden för förslaget har gått ut men eftersom jag inte fått någon information utan själv sett detta i dagarna måste jag nu påtala detta och få svar på mina frågor. Svar emotses omgående.

Med Vänlig Hälsning
/Sara Gummesson
Älgö /1:3, Klubbvägen 17/ Älgövägen 301

Received: from mxcluster1.tieto.com (192.176.138.157) by cas.adm.nacka.se
(10.10.10.78) with Microsoft SMTP Server (TLS) id 14.3.181.6; Tue, 7 Oct 2014
18:45:31 +0200
Received: from swip.net (mailfe07.swip.net [212.247.154.193]) (using SSLv3
with cipher AES256-SHA (256/256 bits)) (No client certificate requested) by
mxcluster1.tieto.com (Extensible Content Security) with ESMTPS id
2084BAB268CAC8D9; Tue, 7 Oct 2014 18:45:30 +0200 (CEST)
X-T2-Spam-Status: No, hits=-1.8 required=5.0 tests=BAYES_00,
HTML_MESSAGE
Received: from [193.14.77.24] (account mj563385@tele2.se HELO Saradator) by
mailfe07.swip.net (CommuniGate Pro SMTP 5.4.4) with ESMTFA id 537369553;
Tue, 07 Oct 2014 18:45:28 +0200
Message-ID: <1AD1C03D84C445A29967782BBE100ED1@Saradator>
From: Sara Gummesson <s.gummesson@tele2.se>
To: <elisabeth.hedin@nacka.se>
CC: <registrator@nacka.se>
Subject: =?iso-8859-1?Q?NRN_2013/37-265._Naturreservat_Sv=E4rds=F6?=
Date: Tue, 7 Oct 2014 18:45:19 +0200
MIME-Version: 1.0
Content-Type: multipart/alternative;
boundary="-----_NextPart_000_0029_01CFE25E.D81EE3E0"
X-Priority: 3
X-MSMail-Priority: Normal
X-Mailer: Microsoft Windows Mail 6.0.6002.18197
X-MimeOLE: Produced By Microsoft MimeOLE V6.0.6002.18463
X-STA-Metric: 23 (engine=031)
X-STA-NotSpam: vander cc:2**0 skall spec:h:HHMSBDFDFDFD forstar
X-STA-Spam: subject:2013 r?dd radd anl?ggningar ing?
X-BTI-AntiSpam:
score:10,sta:23/031,dnsbl:passed,sw:passed,bsn:20/passed/none,spf:pass,bsctr:passed/1,
dk:off,pbmf:none,ipr:0/7,trusted:no,ts:no,bs:no,ubl:passed,
spamrules:passed,dkim:off
Received-SPF: pass
Return-Path: s.gummesson@tele2.se
X-MS-Exchange-Organization-AuthSource: nacexchp06.adm.nacka.se
X-MS-Exchange-Organization-AuthAs: Anonymous

**YTTRANDE**

Angående

Externt dnr:	NRN 2013/37-265	Datum:	2014-08-27
Internt dnr:	2014-29		

Till
Nacka kommun, Registrator
131 81 Nacka
NRN 2013/37-265

Objekt:	Naturresevat Svärdsö	Objekt nr:	9978
Fastighetsbeteckning:			
Fastighetens adress:			

Ansvarigs namn:	Elisabeth Hedin
Ansvarigs adress:	
Ansökan avser tiden:	

Yttrande

Södertörns brandförsvärsförbund har inget att erinra mot bildandet av Naturresevat Svärdsö

Med vänlig hälsning

Henrik Nyman

Insatsledare

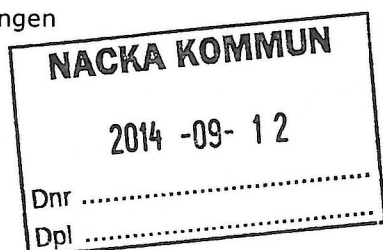
Telefon direkt: 08-721 22 21
 E-post: henrik.nyman@sbff.se

Landstingsstyrelsen
Tillväxt- och regionplaneringsutskottet

YTTRANDE ENLIGT DELEGATION
2014-09-04

LS 1407-0850

För kännedom
Trafikförvaltningen



Nacka kommun
Registrator
131 81 Nacka

registrator@nacka.se

Dnr: NRN 2013/37-265

Förslag till bildande av naturreservat Svärdsö

Nacka kommun har översänt förslag till bildande av naturreservat för Svärdsö på remiss. Reservatsbildningens syfte är att skydda och bevara de stora biologiska och rekreativa värden som finns i området. Bland annat utgör större delen av barrskogen på Svärdsö nyckelbiotop och det södra vattenområdet har höga marina värden. Svärdsö är också sydöstra Nackas enda sammanhängande naturområde och fyller en viktig funktion som storstadsnära natur, bland annat genom tillgänglighet till stränder och tysta områden.

Stockholms läns landsting ställer sig positivt till kommunens förslag att bilda naturreservat för Svärdsö. I den regionala utvecklingsplanen, RUFS 2010 pekas Svärdsö ut som grön värdekärna och som ett föreslaget naturreservat enligt program för skydd av tätortsnära natur i Stockholmsregionen, 2003: "Aldrig långt till naturen". De gröna värdekärnorna ingår i de gröna kilarna och innehåller de allra högsta rekreations- natur- och kulturmiljövärdena. Tillgången till stränder, vattenområden och tysta områden är särskilt betydelsefull. Förslaget ligger därför väl i linje med RUFS 2010.

För att säkerställa kollektivtrafikförsörjningen av Älgö är god framkomlighet för busstrafiken viktigt. Älgövägen som löper genom Svärdsö trafikeras av bussar till och från Älgö. Naturreservatet omfattar inte Älgövägen och landstinget förutsätter således att trafiken inte kommer att påverkas av naturreservatsbildningen.



Peter Haglund
Direktör SLL Tillväxt, miljö och
regionplanering



Ulrika Palm
Regionplanerare

Stockholms läns landsting
Tillväxt, miljö och regionplanering
Box 22550
104 22 Stockholm

Telefon: 08-123 130 00
Fax: 08-737 41 09
E-post: registrator.lsf@sll.se

Säte: Stockholm
Org.nr: 232100-0016
www.tmr.sll.se
www.sll.se



SOLSIDANS BÅTKLUBB

registrator@nacka.se

Förslag till bildande av Svärdsö naturreservat, NRN 2013/37-265

Solsidans båtklubb, SBK, har fått möjlighet att yttra sig över förslag till bildande av naturreservat på Svärdsö. Båtklubben har följande synpunkter:

SBK är positiv till att Nacka kommun säkerställer bevarandet av Svärdsö som ett naturområde för rörligt friluftsliv genom att bilda ett reservat. Området kring varvet används flitigt av solbadare från tidig vår till sen höst. Många besökare tar sig fram till klippområdet vid Erstaviken via varvsområdet. Under vackra sommandagar är parkeringen vid varvet fullt utnyttjad av besökare.

SBK föreslår att själva varvsområdet undantas från reservatsbildningen för att verksamheten inte stämmer med syftet med reservatet i övrigt. Genom att undanta varvet från reservatet blir det tydligare att området som fungerat som båtvarv sen 1940-talet är ett verksamhetsområde för vinterförvaring och rustning av fritidsbåtar.

SBK har drivit varvet i god samverkan med kommunen i alla år. I samband med underhållsarbeten och tillsyn har kontakter tagits med berörda tjänstemän inom kommunen. Klubben är tveksam till att all verksamhet ska underställas reservatsförvaltaren. Det finns enligt klubbens mening viss risk för utveckling av förändrade och delvis divergerande synsätt mellan förvaltaren som agerar med utgångspunkt från reservatets huvudsyften och klubben som agerar med utgångspunkt från arrendeavtalets ändamål. Klubben är tveksam till om reservatsföreskrifternas undantag för arrendeområdet kommer att räcka som grund för att garantera fortsatt verksamhet i enlighet med arrendet och hittillsvarande verksamhet.

Klubben gör årligen investeringar på cirka en kvarts miljon kronor i skötsel av området och de anordningar som klubben har på området. På tur står anläggande av två spolplattor och en reningsanläggning för att svara upp mot de krav som miljöenheten ställt i delegationsbeslut. Sammanlagt kommer klubben att satsa cirka en halv miljon kronor på nya miljöåtgärder, bland annat med stöd av LOVA-bidrag.

SBK är självklart mån om miljön och känner ett ansvar för närområdet. Bland annat tar klubben hand om skräp som lämnas på parkeringen av besökare och Älgöbor. På både parkeringen och varvsområdet slängs skräp och ibland används klubbens skjul som toalett. Årligen städar klubben närmiljön efter sjösättningen.

SBK vill försäkra sig om att bildandet av Svärdsö naturreservat inte leder till att vår verksamhet successivt försvåras. Båtlivet lyfts fram av kommunen och har stor betydelse för många som väljer Nacka som bostadsort. För att båtlivet och det friluftsliv som på olika sätt hänger samman med båtintehav ska kunna utvecklas krävs varvsområden och hamnar i kommunen.

Klubben är positiv till utveckling av området och ser en potential i det för båtlivet. Vår förhoppning är att båtlivet ska få bestå i området och föreslår därför att det tas med i syftet med området. Som det nu är utgör det ett undantag i form av tre arrendeområden!

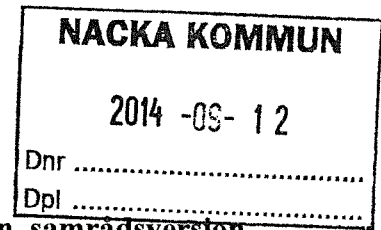
Saltsjöbaden 2014-07-30

Lars Fladvad
Ordförande

Till
Nacka kommun
Registrator
131 81 Nacka

Älgö den 10 september 2014

Ärende Dnr.: NRN 2013/37-265



Yttrande gällande SVÄRDSÖ, naturreservat i Nacka kommun, samrådsversion

Södra Kustens Intresseförening på Älgö är en förening som grundades 1997 och har sedan 1998 varit remissinstans i Nacka kommun främst i frågor som har rört de olika arbetsomgångarna med Älgös nya detaljplan samt den så kallade Terminalfrågan.

Föreningen har inte blivit kallad i ärendet Svärdsö som naturreservat, men vill ändå avge ett yttrande eftersom Svärdsö är så nära förenat med Älgö och Älgös natur och miljö.

Föreningens styrelse är naturligtvis oerhört positiv till att Svärdsö blir naturreservat och gläds åt de fina beskrivningar som ingår i samrådsversionen.

Föreningens styrelse beklagar dock att det står i samrådsversionen att det inte finns något annat område i närheten med så stora naturvärden som Svärdsö. Vi vill starkt påminna om att även Dalen på Älgö är inventerad av Skogsstyrelsen och betingar mycket höga naturvärden med rödlistade arter och är registrerad i Skogsstyrelsens nyckelbiotopdatabas. I Dalen finns en hittills alldeles orörd naturskog. Hällmarken som delar de två dalgångarna är klassad som högt naturvärde av Skogsstyrelsen. Detta togs tyvärr inte hänsyn till vid genomförandet av Älgös nya detaljplan utan mer än en tredjedel av denna hällmark har tagits i anspråk för en ny väg. Vi vill uppmärksamma Nacka kommun på att Dalen, liksom Svärdsö, har sprickdalar från istiden. Svärdsö och Älgö är alltså en del av samma utvecklingsfas. Det som skiljer är naturligtvis den senare omfattande exploateringen av Älgö. Men trots denna finns det alltså fortfarande kvar en natur av lika stort värde för djur och människor som på Svärdsö. Denna natur får inte försvinna bit för bit utan Nacka kommun måste ta ansvar för att den räddas för framtiden.

Södra Kustens styrelse vill också påminna Nacka kommun om att önskemålen om bil- och båtplatser från både de boende på Älgö och sommargästerna på de utanför Älgö liggande Gåsöarna ökar drastiskt år från år. Föreningen har påpekat detta förhållande för Nacka kommun sedan

början av 2000-talet. Älgös mark- och vattenområden räcker inte till för dessa hela tiden ökande krav utan att Älgös miljö förstörs mer och mer. Älgö har en gång varit lika oförstört som Svärdsö och har rätt till att få behålla det som finns kvar av skärgårdskaraktären, något som 99,99 % av Älgös innevånare önskade inför den nya detaljplanen.

En avlastning av båt- och bilplatser från Älgö behövs alltså.

På Svärdsö finns det för båtar redan åtgärdade området vid Solsidans Båtklubb.

På kartorna tillhöriga samrådsbeskrivningen finns detta område markerat som saknande av naturvärde. Till området hör också 1000 kvm vatten.

Södra Kustens Intresseförening vill påminna kommunen om att det är möjligt att göra en mindre hamn här med vågbrytande pontoner för 30-40 båtar tillhöriga fastigheter på Gåsööarnas utsidor mot Erstaviken samt Långholmen. Parkeringsplatser finns redan eller också kan den på sommaren helt tomma planen vid stranden tjänstgöra som tillfällig parkeringsyta.

Föreningen önskar därmed att detta redan för båtar åtgärdade område undantas från naturreservatet. Eller får tillåtelse till en mindre båthamn inom reservatet.

Detta för att rädda den av bottenklackar stängda och redan starkt förorenade Älgövikens, avhjälpa det varje sommar pågående parkeringskaoset i det centrala Älgö och visa att Nacka kommun inte bara planerar för dagen utan också för framtiden.

Södra Kustens styrelse vill också påpeka att den breddade Älgövägen delar Svärdsö i två delar. Dagtid märks detta inte så mycket, men nattetid lyser vägen med de nya gatlyktorna som en ljusramp genom landskapet. Detta kan inte vara bra för djurlivet på Svärdsö, bara eventuellt för de bilar som passerar. Bilar som faktiskt har egna lyktor.

Södra Kustens styrelse tycker det vore önskvärt att begränsa användningen av vägbelysningen på Svärdsö. Sommarmånaderna behöver den inte vara tänd alls. Andra årstider kan belysningen var släckt mitt i natten när det är minimal trafik på Älgövägen. Detta för att ge djurlivet på Svärdsö lugn. I samrådsbeskrivningen står om de tysta och därmed vilsamma platserna på Svärdsö. Det är också vila för både djur och människor med mörker och nattliga attraktioner som månsken och stjärnor.

Älgö som ovan,

Södra Kusten på Älgös Intresseförening Styrelse/

/ Ally Wanngård/

/Anita Bagger/

/Ragnar Bagger/

/Thomas Lindholm/

Samråd Naturresevat Svärdsö

NRN 2013/37

Tekniska nämnden lämnar följande yttrande

Ett av huvudsyftena med resevatet är att tillgodose det rörliga friluftslivets behov. Svärdsö utmärker sig genom att vara kommunens första resevat där de marinbiologiska värdena särskilt lyfts fram liksom det stora värdet för strandrekreation, vilket är positivt. För det rörliga friluftslivet finns möjligheter till främst promenader/vandringar/naturstudier, bad samt fiske.

Det finns ett fåtal anläggningar för friluftsliv i området. De anläggningar som finns är främst brygganläggningar för fritidsbåtar, en upplägningsplats för båtar samt parkeringsmöjligheter. Resevatsbestämmelserna möjliggör att anläggningarna kan bestå och skötas.

Några bredare gångvägar finns inte utan allmänheten får ta sig fram på upp trampade stigar. Några nya anläggningar planeras inte. Service på och ersättning av befintliga tekniska anläggningar (t.ex. återvinningsstation) får utföras efter godkännande av resevatförvaltaren, vilket är positivt för tekniska nämndens uppdrag.

I ordningsföreskrifterna del C, står under punkt C6, att det för allmänheten är förbjudet att framföra motordrivet fordon. Denna föreskrift bör omformuleras, då den till viss del strider mot resevatförslaget.

Det vore önskvärt, att de i resevatförslaget nämnda möjligheterna till tillgänglighetsanpassning prioriteras.


Konsekvenser

Resevatsbildningen säkerställer det rörliga friluftslivets intressen. Resevatet är dock till stora delar tämligen otillgängligt för personer med funktionsnedsättning. För att motverka detta vore det önskvärt att i ett tidigt skede tillgänglighetsanpassa några stigar/platser.

Tekniska nämnden



Gunilla Grudevall-Steen
Ordförande



Dag Björklund
Teknisk direktör

Till
Nacka kommun

Kommunstyrelsen, Naturreservatsnämnden och
övriga berörda nämnder via
Registrator
131 81 Nacka

NACKA KOMMUN INKOMMEN I BREVLÅDA
2014 -09- 15
Dnr.....
Dpl.....

Ärende Dnr.: NRN 2013/37-265

Yttrande gällande SVÄRDSÖ, naturreservat i Nacka kommun, samrådsversion

Undertecknad medborgare är fastighetsägare på Älgö samt aktiv som ledamot Södra Kustens Intresseförening samt tidigare ledamot i Älgö Fastighetsägareförening.

Jag har tagit del av den omfattande utredningen för inrättande av ett naturreservat på Svärdsö vilket är mycket positivt. Alla boende i Nacka berörs i någon utsträckning av ärendet och i synnerhet fastighetsägare på Älgö.

Inom samrådet vill jag nu framföra följande:


1. Området som arrenderas av Solsidans båtklubb har varit föremål för utredning inom den s.k. Terminalfrågan. Senare har Kommunfullmäktige beslutat att undersöka möjligheten att lokalisera båtplatser på annan plats än Torskholmen, förslagsvis Svärdsö (Dnr KFKS 2005/153 214).
Förslag har framförts om att anordna en småbåtshamn på Svärdsö på detta område till lösning av trafikproblemen för bil- och båttrafik på Älgö.

Området kan lämpligen definieras för upplåtelse som småbåtshamn utöver redan given upplåtelse som båtuppläggningsplats inom ramen för naturreservatet
Området är redan utnyttjat för båtuppläggning och har parkeringsytor och en småbåtshamn kan utnyttja området under sommarsäsongen när uppläggningsplatsen är tom.
Beräffande eventuella invändningar gällande vattenmiljön så är vattenomsättningen mot Erstaviken säkert tillräcklig för att ingen skadlig miljöpåverkan ska uppkomma från båtar med giftfria bottenfärger. Nuvarande båtplatser i den grunda Älgöviken med dålig vattenomsättning är en miljömässig katastrof som inte kan jämföras med det önskade läget på Svärdsö.

Under väldigt många år har jag och många andra engagerat oss i den s.k. terminalfrågan gällande den omfattande bil- och båttrafiken mellan Älgö och omkringliggande öar i Gåsöarkipelagen.
En avlastning av båt- och bilplatser från Älgö behövs.

2. Området omedelbart efter bron till vänster om vägen är upplåtet till återvinningscontainrar. Området till höger om vägen har varit upplag för vägbyggmassor. Efter sanering kan detta område väl användas för placering av Dagis/fritisverksamhet som nu inte har någon lämplig plats på Älgö.

Älgö 2014-09-12


Thomas Lindholm, Älgö 54:6-7
Varvsgatan 1A
117 29 Stockholm

Nacka Kommun,
registrator@nacka.se

Förslag till bildande av naturreservat Svärdsjö, NRN 2013/37-265 – kommentar från Torskholmen Båtklubb

Torskholmen Båtklubb, TBK, har av Nacka Kommun noterats som samrådsinstans och inviterat att inkomma med synpunkter på förslaget om bildande av naturreservatet på Svärdsjö.

TBK tycker förslaget till bildande av naturreservat på Svärdsjö är bra för säkring av de natursköna områdena på Svärdsjö, Älgö och Torskholmen.

Till skrivelsen Föreskrifter och Avgränsningar har TBK följande kommentarer:

1. Ref kapitel Föreskrifter, sidan 6, 3dje stycket: "Föreskrifterna gäller inte inom arrende områden. Inom dessa gäller rättigheter, inskränkningar och regler i enlighet med gällande arrendeavtal. Förändringar inom arrendeområde kräver dock godkännande av reservatsförvaltare".

Att föreskrifterna inte gäller i arrendeområdet bedöms som bra.

Det regelbundna underhållsarbetet som krävs för att ha en säker miljö inom hamnområdet innebär att sly, nedfallna grenar och trär måste röjas från området. Intentionerna för reservatet är att nedfallna trär etc. ska få ligga. Dvs avgränsningen av området från reservatet reducerar eventuella motstridigheter för städningsarbetena.

När det gäller förändringar inom arrendeområdet tycker vi att TBK bara ska söka tillstånd hos arrendeavtalets upplåtare dvs fastighetsägaren och inte av reservatsförvaltaren. Motivet är att vi avtalsmässigt bara ska förhålla oss till en part och inte två. Avtalsmässigt är det svårt. I det för tiden gällande arrendeavtal krävs det att TBK ska inhämta tillstånd från markägare och från byggnadsnämnden för uppföring av nya anläggningar för klubbens behov.

2. Ref kapitel Föreskrifter, sidan 6, 4dje stycket A:
Begränsningarna som angivits i t.ex. A1, A4, A8, A9 är i konflikt med båtklubbens intressen och kan inte gälla inom hamnområdet. TBK måste ges möjlighet att fortsatt få uppföra anläggningar så hamnen kan fungera ändamålsenligt. Det bör tilläggas att dispens från strandskyddsbestämmelserna för nytt klubbhus, brygganläggning med tillhörande belysning och inhägnaden av hamnområdet beslutades av Miljö- och stadsbyggnadsnämnden i 2012. Tillstånd för byggning av nytt klubbhus gavs av Bygglovenheten i 2013.
3. Ref kapitel Skötselplan, Skötselplan, sidan 29, Arrendeområden:
För båda "Igångsättande- och Löpande åtgärder" krävs godkännande av reservatförvaltare. TBK föreslår att reservatsförvaltarens godkännande utgår enligt motiv beskrivits ovan.

En generell fråga är om arrendeområdena ska vara en del av naturreservatet eller om de ska ligga utom dvs på samma sätt som Älgövägen som korsar reservatet och de två fastigheterna som ansluter till Älgövägen. Enligt avgränsningen som görs i föreskrifterna för arrendeområdena verkar det naturligt att arrendeområdet inte ingår i reservatet. Det innebär att TBK förvaltar sitt område enligt avtal på lik linje som förvaltaren av naturreservatet.


Till slut lite fakta om Torskholmens Båtklubb.

TBK har anor från slutet av 1930 talet och arrendeområde är belägen i en skyddad vik på Torskholmens nordöstliga sida på Älgö. Hamnen omfattar ca 60 m brygga, områden för vinterupplag av småbåtar och en redskapsbod. Brygg områdena har allmän belysning och är utrustad med eluttag för båtarna. Klubben har ca 30 medlemmar och målsättningen är att arbeta för främjande av båtlivet samt bad och rekreation för klubbens medlemmar. Betydlig upprustning av bryggor och anläggningar har utförts under de senaste tio åren och pågår fortfarande. Tillstånd för byggning av nytt klubbhus gavs av Bygglövenheten i 2013 och dispens från strandskyddslagen beslutades 2012.

Torskholmen och stora delar av Älgö ägdes tidigare av Järnvägs AB Stockholm-Saltsjön. Under 1940 talet avsattes Torskholmen till enskild badplats för fastigheterna beläggande längs Klubbvägen, Erstasvägen och delar av Älgövägen som inte hade egen strandtomt. Torskholmen blev inhägnat och egen badvakt anställdes under badsäsongen. Under början av 1950 talet drogs vaken in och berörda fastighetsägare fick nyckel till porten i inhägnaden. Under mitten av 1950 talet organiserade sig fastighetsägarna och övertog därefter skötseln av hela Torskholmen. Inhägnaden revs i samband med att Nacka Kommun förvärvade Torskholmen under början av 1970 talet. Under samma tid infördes det allmänna strandskyddet. Nytt arrendeavtal för hamnområde upprättades med krav om att hamnen skulle vara inhägnat.

TBK sitt önskemål är att föreskrifterna och skötselplan för naturreservatet utformas så att det inte begränsar båtklubbens vidare verksamhet. Med bildande av naturreservatet anser vi å ha sammanfallande intressen med Nacka kommun för främjande av friluftsliv både på sjö och land samt bibehållande av de vackra naturområdena i området.

Saltsjöbaden 2014-09-09



Hans Hogseth
Ordförande
(hans.hogseth@helenius.se)

Ärendenummer
TRV 2014/53920
Ert ärendenummer
NRN 2013/37-265

Dokumentdatum
2014-07-31
Sidor
1(1)



TRAFIKVERKET

Nacka kommun
registrator@nacka.se

Kopia till:
Länsstyrelsen Stockholms län
stockholm@lansstyrelsen.se
Diariet

Samråd gällande naturreservat Svärdsö, Nacka kommun

Trafikverket har inga synpunkter avseende rubricerad detaljplan.

För Trafikverket Region Stockholm

Cecilia Häckner

§ 62

Dnr UBN 2014/248-810

Yttrande över förslag till bildande av naturreservatet Svärdsö

Beslut

Utbildningsnämnden beslutar att tillstyrka förslaget till naturreservatet Svärdsö under förutsättning att ett område i västra delen av Svärdsö undantas från reservatsbildningen.

Paragrafen förklarades omedelbart justerad.

Ärendet

Utbildningsnämnden har fått en förfrågan om att yttra sig över naturreservatsnämndens förslag till naturreservat Svärdsö under samrådstiden. Syftet med reservatet är att bevara och utveckla områdets värden för rekreation och biologisk mångfald. Utbildningsnämnden anser att ett område i västra delen av Svärdsö är lämpligt för förskola och bör undantas från reservatsbildning.

Enligt skollagen ska förskoleplatser erbjudas i barnets närområde. En förskola på Svärdsö skulle möta framtida behov av förskoleplatser och möjliggöra att barnen kan vara i sitt närområde och därmed undviks långa resvägar.

Handlingar i ärendet




Kultur- och utbildningsenhetens tjänsteskrivelse 2014-09-09

Yrkanden

Ordförande Linda Norberg (M) yrkar bifall till Kultur- och utbildningsenhetens förslag.

Beslutsgång

Utbildningsnämnden beslutar i enlighet med Linda Norbergs yrkande.

Ordförandes signatur 	Justerandes signatur 	Utdragsbestyrkande 
-------------------------------------------------------------------------------------------------------------	-------------------------------------------------------------------------------------------------------------	------------------------------------------------------------------------------------------------------------

Utbildningsnämnden

Yttrande över förslag till bildande av naturreservatet Svärdsö

Förslag till beslut

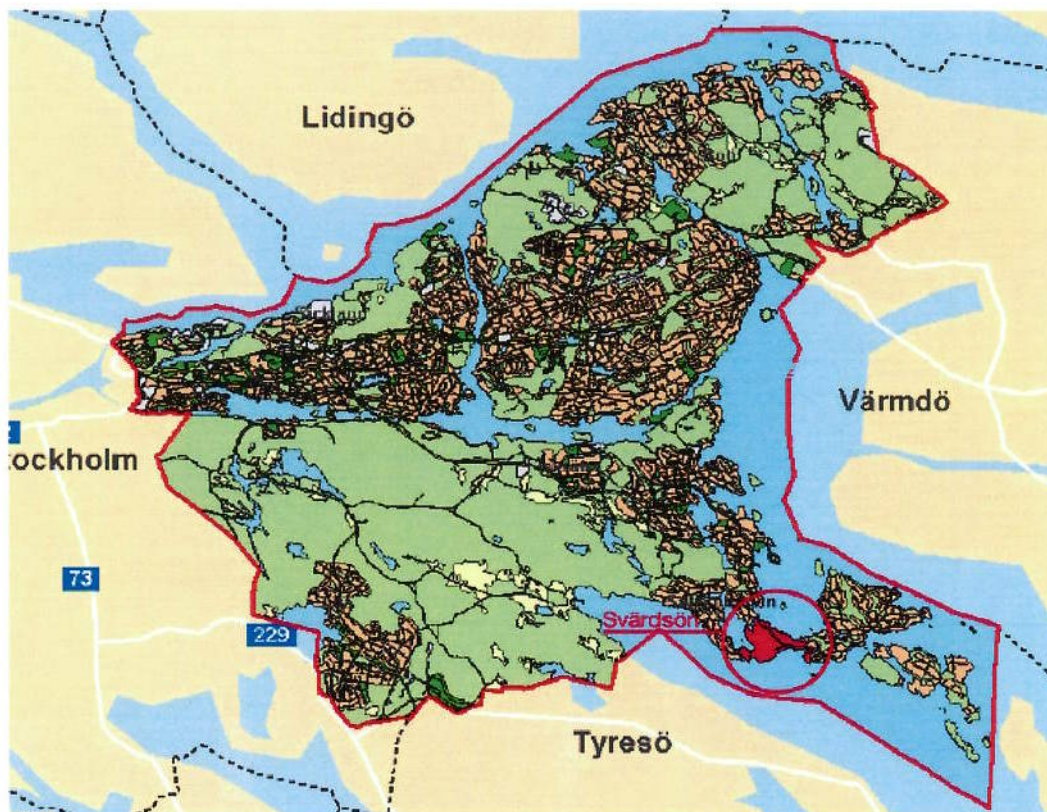
Utbildningsnämnden beslutar att tillstyrka förslaget till naturreservatet Svärdsö under förutsättning att ett område i västra delen av Svärdsö undantas från reservatsbildningen.

Sammanfattning

Utbildningsnämnden har fått en förfrågan om att yttra sig över naturreservatsnämndens förslag till naturreservat Svärdsö under samrådstiden. Syftet med reservatet är att bevara och utveckla områdets värden för rekreation och biologisk mångfald. Utbildningsenheten anser att ett område i västra delen av Svärdsö är lämpligt för förskola och bör undantas från reservatsbildning.

Ärendet

Utbildningsnämnden har fått en förfrågan om att yttra sig över naturreservatsnämndens förslag till naturreservat Svärdsö under samrådstiden. Syftet med naturreservatet Svärdsö är att bevara och utveckla områdets värden för rekreation och biologisk mångfald. Särskilt värdefulla livsmiljöer som ska bevaras och vårdas är äldre skog, naturliga stränder och marina värden. Skyddsvärda arter ska gynnas. Friluftslivet på Svärdsön ska i första hand erbjuda möjlighet till rika naturupplevelser. Enligt 7 kap.4 § miljöbalken får ett markområde av kommunen förklaras som naturreservat i syfte att bevara biologisk mångfald, vårda och bevara värdefulla naturmiljöer eller tillgodose behov av områden för friluftslivet.



Utbildningsenhetens synpunkter

I Svärdsöutredningen KFKS 2011/216-216 föreslogs en plats för förskola i västra delen av reservatet söder om vägen. Platsen uppfyller de krav som ställs på en förskoletomt ur tillgänglighetsperspektivet för såväl Älgö som Solsidan och har ansetts vara ett lämpligare alternativ att nyttja för ändamålet, än den planlagda yta för förskola som möjliggjorts i detaljplan för Älgö. Platsen skulle vara en möjlighet för en förskola med fokus på miljö, ekologi och natur. Marken har tidigare använts för etablering av massor vid utbyggnaden av Älgö.

I översiktsplanen föreslås att mark ska reserveras för denna typ av ändamål. En lämplig avgränsad yta på Svärdsö bör därför undantas från reservatet och utgöra en markreserv för kommande förskolebehov i ett längre perspektiv. I Svärdsöutredningen står följande rekommendation om hur det fortsatta arbetet med avgränsningen av Svärdsö naturreservat bör gå till: *"I fortsatt arbete med att fastställa naturreservatets avgränsning bestämma mer exakt avgränsning för markreservation för förskolans framtida område samt för den samordnade parkeringen."*

Även om den yta på Älgö som avsetts för förskola skulle köpas in av kommunen och iordningställas som förskola, kan denna yta sannolikt ändå endast anses utgöra ett



komplement till den mer lämpade, och redan kommunalägda, ytan på Svärdsö. Detta då detaljplan för Älgö medger att samtliga ca 560 fastigheter får permanent standard och möjliggör att barnfamiljer kan bosätta sig permanent i större utsträckning än vad som tidigare varit möjligt.

Utbildningsenheten anser i likhet med Svärdsöutredningen att mark ska avsättas för framtida behov av en förskola i området. Denna ståndpunkt har utbildningsenheten framfört i de sammanhang som naturreservatsfrågan har hanterats. Ett område i västra delen av Svärdsö är lämpligt för förskola bör därmed undantas från reservatsbildning.

Konsekvenser för barn

Enligt skollagen ska förskoleplatser erbjudas i barnets närområde. En förskola på Svärdsö skulle möta framtida behov av förskoleplatser och möjliggöra att barnen kan vara i sitt närområde och därmed undviks långa resvägar.

Kristina Heuman
Controller
Utbildningsenheten

Vårgårdsnäsets brukarsamverkan

Box 256, 133 02 Saltsjöbaden

NACKA KOMMUN

2014 -09- 12

Dnr

Dpl

torsdag 11 sep 2014

Nacka kommun
Registrator
131 81 Nacka

Svärdsö naturreservat

Remissvar bifogas.

Bekräftelse att Nacka erhållit remissvar sänds till adress: Box 256, 133 02 Saltsjöbaden

Vårgårdsnäsets brukarsamverkan

Olof Dalne

Bilaga: Remissvar naturreservat Svärdsö, d nr NRN 2013/37-265

Nacka kommun, dnr NRN 2013/37-265

Saltsjöbaden 10 september 2014

Samråd gällande naturreservat Svärdsö

Föreningen Vårgårdsnäsets brukarsamverkan har erhållit förslag till förordnande av naturreservat Svärdsö för samråd.

Föreningens huvudsakliga uppgift är att öka naturvärdena genom höjd kvalitet på skötseln av den del av det föreslagna naturreservatet som gränsar mot bebyggelsen i områdets västra del.

Insatserna har fokuserat på markområdet mellan Vårgårdsvägens slut och den höjdsträckning där den tämligen orörda naturmarken på Svärdsö tar vid. Miljön var tidigare präglad av halvsekellång småskalig varvsverksamhet, båtuppläggning och förorening genom stora mängder uttjänt trä- och metallskrot spritt i omgivningen, ett antal avstjälpningsplatser för trädgårdsavfall och andra för området opassande inslag. Genom föreningens initiativ har en omvandling skett. Förutsättningar har skapats för att området inom ett antal år ska kunna anta en för mellanskärgården ursprungsliknande karaktär, kompletterad med en strandäng invid den inre delen av den lilla vik där Saltsjöbadens sjöcutkår har sin sommarhamn.

Inventering, föreskrifter och avgränsning

Nacka kommuns förslag till föreskrifter, avgränsning och skötselplan är allmänt hållna. Förslaget synes i huvudsak överensstämma med den inventering som påbörjades under slutet av 1990-talet och det sköselförslag som år 2000 utarbetades på initiativ av Saltsjöbadens Naturskyddsförening på uppdrag av Nacka kommun och där en av medlemmarna i Vårgårdsnäsets brukarsamverkan deltog.

Föreningen har inga synpunkter på innehållet som det finns anledning att anta skulle komma att påverka den slutliga formuleringen för naturreservatets avgränsning eller föreskrifter.

Skötselplan

Under en lång följd av år har medlemmarna i Vårgårdsnäsets brukarsamverkan, genom frekvent kontakt med fastighetsägare i närområdet och långväga besökare, erhållit detaljerad insikt om hur besökarna betraktar Svärdsö. Sammantaget har vi god kännedom om vad besökare ägnar sig åt när man vistas i området, vad man anser om dess skötsel och hur denna unika naturresurs bör förvaltas framgent.

Områdets särprägel gör att föreskrifter och skötsel nogga bör anpassas till lokala förhållanden. Detta konstateras även i kommunens dokumentation.

Området kräver inte några omedelbara omfattande insatser för att dess karaktär ska bevaras. Under årens lopp har dock en rad större och mindre ingrepp gjorts som i avsevärd grad förstört naturvärdena och minskat tillgängligheten. Under senare tid har sådan negativ inverkan ökat.

Om förutsättningar finns, erbjuder sig föreningen att delge kommunen medlemmarnas erfarenheter och iakttagelser.

Vårgårdsnäsets brukarsamverkan

Olof Dalne

Nacka kommun
Registrator
131 81 Nacka.
registrator@nacka.se

Darienummer NRN 2013/37-265

Älgö Fastighetsägareförenings (ÄFF) yttrande över förslaget till förordnande av naturreservat på Svärdsö.

ÄFF ställer sig positiv till inrättande av naturreservat på Svärdsö men har synpunkter på delar av förslaget där vi efterlyser förtydliganden respektive förbättringar/förändringar.

Vår första invändning är att del av detaljplanen för Älgö ingår i reservatsområdet och detta utan att det finns en redogörelse för konsekvenserna av detta för planbestämmelserna för denna del av Älgö (detaljplan Älgö) och dessutom utan att ha förankrats hos älgöborna.

Angående den parkeringsplats på Svärdsö som utgör en del av detaljplanen för Älgö så noterar vi att den i förslaget hålls utanför reservatet, vilket vi av förekommen anledning vill understryka vikten av.

Tillgänglighet

Det framgår av reservatsförslaget att upptagningsområdet är hela Nacka, fritt citerat: "Nackas befolkning ökar. Behöver rekreation", och att området är av stor betydelse för närrekreation, men det nämns ingenting i förslaget om tillgängligheten vad gäller att ta sig till reservatet genom kollektivtrafik. Ett beräkningsunderlag gällande behovet av turtäthet för bussarna måste tillföras förslaget.

Angående förslaget i övrigt anser vi att det är för ospecificerat avseende vilka åtgärder som avses och är möjliga att vidtagas inom ramen för reservatet. Vad gäller arrendeområdena framgår inte vilka åtgärder som kan komma att vidtas vid sidan av arrendeavtalen. Detta är inte acceptabelt ur rättssynpunkt. Vad gäller vattenområdet, som ju utgör den största delen reservatets areal så framgår inte heller här konsekvenserna för nuvarande förhållanden av att det blir reservat. Det måste finnas garanti för att nuvarande verksamheter inte omöjliggörs och i vart fall så måste det klart framgå redan i förslaget hur reservatsbildningen påverkar verksamhetsförutsättningarna. Även åtgärderna i reservatet på land bör tydliggöras.

Angående Älgövägen

Älgövägen, som är dragen genom Svärdsös allra högsta naturvärden, se naturvärdeskartan sid 19 i reservatsförslaget, måste anpassas till reservatet på så sätt att belysningen minimeras för att skydda/minska störningarna på djurlivet. Vi efterlyser en bestämmelse i reservatsföreskrifterna om detta.

Saltsjöbaden den 14 september 2014



Staffan Waerndt, ordf.
För styrelsen för Älgö Fastighetsägareförening