



Minnesanteckning

Typ av möte: Naturvårdsråd

Mötesdatum: 2017- 04-18 klockan 16.30-18.30

Plats: Nacka stadshus



Närvarande Naturskyddsföreningen i Nacka ,
Boo Miljö och Naturvänner,
Nacka Miljövårdsråd,
Skuruparkens vänner,
Boo Fiskevårdsområdesförening,
Föreningen Rädda Ältasjön,

POLITIKER

Björn Strehlenert (C), Ordförande:
Peter Zethraeus (M), 1:e vice ordförande:
Anne Magnusson (MP), 2:e vice ordförande:


Mikael Ranhagen
Liselotte Eriksson
Anna Herrström
Finn Cederberg
Bengt Söderqvist

Nr	Ärende	Ansvarig
1	<p>Information på gång samt arbetsverkstad om tillgänglighet i Velamsunds naturreservat</p> <p>För att hålla den betesmark öppen, som inte omfattas av redan gällande arrendeavtal inom Velamsunds naturreservat, utlyses ett jordbruksarrende på Knarrnäs gård inom Velamsunds naturreservat. Utlysningen sker genom att annonsera arrendet i lokaltidningen, en nationell jordbrukstidning och på kommunens hemsida. Avsikten är att kommunstyrelsen ska teckna ett avtal senast den 1 juli 2017.</p> <p>Bilaga 1</p> <p>Våtmarken Rudsjön</p> <p>2014-2015 genomfördes en restaurering av våtmarken Rudsjön. Det visade sig att det behövdes ytterligare arbete för att förbättra avrinningen.</p> <p>Arbete som planeras för att förbättra avrinning</p> <p>2017 vår/sommar</p> <ul style="list-style-type: none"> - Ny anmälan om vattenverksamhet - Upphandling av entreprenör - Förstudie avrinningsdike norr om Velamsundsvägen (etapp 2) <p>2017 höst</p> <ul style="list-style-type: none"> - Åtgärd av avrinningsdike söder om Velamsundsvägen (etapp 1) <p>2018</p> <ul style="list-style-type: none"> - Åtgärd av avrinningsdike (etapp 2) - Dispensansökan för anläggande av gångstig och fågelplattform i söder. Anläggning om positivt besked. <p>Nationella och kommunala mål gällande attraktiva livsmiljöer</p> <p>Bilaga 2</p> <p>Ett av Nackas fyra övergripande mål:</p> <p>Attraktiva livsmiljöer i hela Nacka</p> <p>Rent vatten, frisk luft, ett rikt växt- och djurliv och en god bebyggd miljö kännetecknar Nackas miljöambitioner. Kommunen arbetar för en låg klimatpåverkan och en giftfri miljö.</p>	<p>Liselott Eriksson Anna Herrström</p>

Nr	Ärende	Ansvarig
	<p style="text-align: center;">Nationella och kommunala mål</p> <div style="display: flex; justify-content: space-around; align-items: center;">   <div style="border: 1px solid blue; border-radius: 15px; padding: 10px; background-color: #e6f2ff;"> <p style="text-align: center;">Attraktiva livsmiljöer i hela Nacka</p> </div> </div> <p>Myllrande våtmarker</p> <p>Ett rikt växt- och djurliv</p> <p><u>Observationer, säker reproduktion</u> Gräsand, knipa, grågås, tofsvipa smådopping, rörhöna</p>  <p>Besöksundersökning Besöksmätning sker 4 ggr per år. Räknare i i Nyckelviken sattes upp sommaren 2016. Räknarna i Velamsund sitter vid entréer och på gården sattes upp under våren 2017.</p> <p>Under mötet genomfördes ett arbetspass för föreningarna där de skulle bland annat lämna synpunkter på tillgänglighet på Velamsund</p> <ul style="list-style-type: none"> - Var ska informationsskyltar sitta och vad ska det stå på dem - Vägvisningsskyltar – var ska de stå och peka vart - Entréskyltar – var och vad ska de innehålla för information - Informationscentral - Ska leder markeras, nya leder, tillgänglighetslista, broar, spänger, bryggor etc <p>Synpunkter samlades in och kommer att redovisas senare i höst.</p>	
2	<p>Skötselplaner Skötselplaner på all kommunalmark, ca 1/3 inventerad och digitaliserad. Skogsstyrelsen hjälper till med denna inventering. Velamsund är inventerad i olika biotoper och olika prioriteringar.</p>	Liselott Eriksson

Nr	Ärende	Ansvarig
3	<p>Verksamhetsplanering drift övriga naturreservat</p> <p>Långsjön -anlägga stigar, naturvård, lugna promenaden, belysning</p> <p>Tattby -tjälskador åtgärdas, slyröjning och dika ur vägen,</p> <p>Skogsö</p> <ul style="list-style-type: none"> • Parkering – gamla begravningsplats ser ver möjligheter för 3 bilar, Anlägga stigen, grillning på Skutudden tillåten, • Drift - Träd som rasar – tas bort succesivt • Göktyteholkar vid Tollare som sätts upp i maj <p>Svärdsö</p> <ul style="list-style-type: none"> • Upphandling av skötsel, tillsyn och friluftsanläggningar i naturmark. Den är avgörande för att kunna beställa istandsättningsåtgärder i Svärdsö <p>Nyckelviken</p> <ul style="list-style-type: none"> • Parkering – entreprenör har åstadkommit flera skador utmed vägarna • Tillverkat soptunnehus – det ska vara kul att kasta skräp • Tillverkat och bytt ut två stängsel till bättre grindar och stängsel • Utegyms kommer att byggas i Nyckelviken • Ångbåtsbryggan – vägen dit håller på att kalva och bryggan behöver bytas ut innan fartyg kan angöra • Fler bänkar/ soffor • Uppskyltning och spår har uppdaterats • Friställer Ekar och gamla tallar • Inventeringar av Nyckelviken är gjord – skogsstyrelsen • Känd för ekar och tallbestånd 	Finn Cederberg
4	<p>Ny tjänstemannaorganisation för natur- och trafikprocessen</p> <p>Planering och tillstånd</p> <ul style="list-style-type: none"> • Enheten hanterar tillstånd och myndighetsbeslut som är kopplade till allmän plats, såsom parkeringsfrågor, lokala trafikföreskrifter eller upplåtelse av mark. 	Mikael Ranhagen

Nr	Ärende	Ansvarig
	<ul style="list-style-type: none"> • Den långsiktig strategiska utvecklingen av allmän plats, naturreservat och allmänna anläggningar hanteras av enheten. Enheten tillsätter ett samordnat och effektivt deltagande i planeringsfasen av stadsbyggnadsprojekten. • Enheten ansvarar för arbetet med att bilda naturreservat samt i istandsättnings av dessa. Enheten tar fram investeringsbehov och prioriteringsanalyser av naturmarkens- och friluftslivets utveckling <p>Drifts och förvaltningsenheten</p> <ul style="list-style-type: none"> • Enheten svarar för planering och genomförande av drift- och underhållsåtgärder för all kommunalägd mark som är allmänt tillgänglig, till exempel vägar, parker och naturmark. • Utemiljö svart svarar för drift- och underhåll av vägar, klottersanering, vägskyltar, vägmålning, trafiksignaler. • Utemiljö grönt svarar för drift- och underhåll av parker och naturmark, växtlighet längs vägar samt verksamheten i Nyckelviken. • Förvaltning utemiljö svarar för förvaltning av belysning, lekpark, parker, broar, vägar, naturreservat <p>Enheten för anläggningsprojekt</p> <ul style="list-style-type: none"> • Enheten genomför beslutade investeringsprojekt inom natur- och trafiknämndens ansvarsområde. Enheten bidrar även till att allmänna anläggningar som behövs vid utbyggnad med upphandlade entreprenörer eller via exploitörer utifrån stadsutvecklingsprocessen byggs ut så att anläggningarna möter kommunens övergripande mål om ekonomi och hållbarhet. 	
5	<p>Nya upphandlingar</p> <ul style="list-style-type: none"> • Offentlig upphandling – har gjort ett ramavtal med företag (riskträd, skogsvårdsåtgärder, hantering av avverkat material) detta är överklagat - • Stängsel i naturmark (djurstängsel, gärdesgård, viltstängsel) • Skötsel i naturmark • Tillsyn och städning, friluftsanläggningar, gräns och ledmarkering av skyddad natur • Tillsyn och skötsel Boo /Velamsund • Skötsel och till syn av lekplatser, badplatser, utegym 	Anna Herrström

Nr	Ärende	Ansvarig
	<p>Konsultupphandlingar har skett via e-work:</p> <ul style="list-style-type: none"> - Naturvärdesinventeringar - Artinventeringar - Trädinventeringar - Utredningar i vatten mm - Direktupphandlingar <p>Kontrakt Trädjänster (ramavtal 2+1+1 år) ÖVERKLAGAD</p> <ul style="list-style-type: none"> - Riskträdshantering och arboristtjänster - Skogsvårdsåtgärder - Hantering av avverkat material <p>Kontrakt Stängsel i naturmark (ramavtal 2+1+1 år)</p> <ul style="list-style-type: none"> - Djurstängsel (nöt, häst, får mm) - Gärdesgård - Viltstängsel/vildsvinsstängsel <p>Utvärdering Skötsel i naturmark (entreprenad 3+2+2 år)</p> <ul style="list-style-type: none"> - Tillsyn och städning (leder, skyltar, natuorytor) - Friluftsanläggningar - Gräns- och ledmarkering av skyddad natur <p>Anbudstid Tillsyn och skötsel Boo/Velamsund (entreprenad 3+2+2 år)</p> <ul style="list-style-type: none"> - Skötsel och tillsyn av lekplatser, badplatser, utegym, hundrastgårdar mm - Skötsel av gräsytor, planteringar, buskage - Tömning av papperskorgar och städning 	
6	<p>Utmärkning av naturreservat</p>  <pre> graph TD A[Beslut tas i KF] --> B[VIC-natur] B --> C[Laga kraftmarkering i fält] </pre> <p>Stort arbete de kommande åren med att uppdatera reservatsgränser och markera nya.</p>	Anna Herrström



Nr	Ärende	Ansvarig
	<p>Målas på träd och stolpar sätts i vinklar. Det är gränsen som skickas in till VIC-natur som gäller. Gränsen i fält är inte exakt.</p> <p>Nacka kommun kommer att arbeta med detta mycket de närmaste åren.</p>	
7	<p>Nästa möte 25 september 2017</p> <p>Mötet i juni ställdes in</p>	
7	<p>Rådet blir tio år i år diskussion för att få idéer till hur vi kan fira</p> <p>På grund av tidsbrist hann rådet inte diskutera frågan. Förslag som inkommit är en bussresa</p>	<p>Mikael Ranhagen</p>

Bilagor

Bilaga 1 KF beslut §292 antagande av program Velamsund Nyckelviken

Bilaga 2 Information reservatsprocessen

Vid protokollet

Heidi Swahn



14 november 2016

SAMMANTRÄDESPROTOKOLL

Kommunfullmäktige

§ 292

Dnr KFKS 2016/429

Program för utvecklingen av naturreservaten Velamsund och Nyckelviken

Beslut

Kommunfullmäktige antar kommunstyrelsens förslag till program för utveckling av naturreservaten Nyckelviken och Velamsund.

Ärende

Under många år har kommunen på olika sätt drivit eller finansierat verksamheter inom kommunens två största egna naturreservat, Velamsund och Nyckelviken. Behovet av ett samordnat grepp har ökat och många har uttryckt behovet av en bättre samordning och uppföljning av helheten inom de båda områdena. Kommunfullmäktige antar ett program för utvecklingen av naturreservaten, baserat på fyra gemensamma perspektiv; helhet, tillgänglighet, utbud och barnperspektiv. Utgångspunkten är att nuvarande aktiviteter ska vidmakthållas och att områdena ska utvecklas som besöksmål i ett växande Nacka.

Inriktningen är att kommunens samlade insatser ska gynna en mångfald aktiviteter och öka den totala attraktiviteten i reservaten. Insatserna ska ske inom ramen för vid var tid gällande skötsel föreskrifter och den för varje kommunal verksamhet beslutade budgeten.

Det behövs en tydlig kommunintern koordination av vad som sker i reservaten och vem inom kommunen som är ansvarig för vad. Rapportering till kommunstyrelsen är en del av den samlade kommunikationen kring verksamheterna i reservaten och är ett komplement till motsvarande rapportering som sker inom respektive facknämnds ansvar.

På kommunstyrelsens sammanträde den 24 oktober 2016 § 298 beslutades om nedanstående ändringar i programmet.

Punkt 5 på sidan 3 i programmet får följande lydelse:

- "Hamn för fritidsbåtar är väl fungerande idag och ska behållas. Tillgängligheten från vattnet bör säkras med tillräckligt antal gästplatser för besökande båtar."

Sista meningen på sidan 3 kompletteras med följande:

"Kommunen är positiv till att en intresseförening för de kommersiella och ideella aktörerna i området samordnar evenemang."

Handlingar i ärendet

Kommunstyrelsen den 24 oktober 2016 § 298

Stadsledningskontorets tjänsteskrivelse den 7 september 2016

Program för utveckling inom Velamsund och Nyckelvikens naturreservat

Ordförandes signatur	Justerandes signatur	Utdragsbestyrkande
----------------------	----------------------	--------------------

14 november 2016

SAMMANTRÄDESPROTOKOLL
Kommunfullmäktige

Ärendets tidigare behandling

Beslut i kommunstyrelsen den 24 oktober 2016 § 298

Kommunstyrelsen föreslog kommunfullmäktige fatta följande beslut.

Kommunfullmäktige antar föreslaget program för utveckling av naturreservaten Nyckelviken och Velamsund, enligt bilaga till protokollet med följande 2 ändringar.

Punkt 5 på sidan 3 i programmet får följande lydelse:

- "Hamn för fritidsbåtar är väl fungerande idag och ska behållas. Tillgängligheten från vattnet bör säkras med tillräckligt antal gästplatser för besökande båtar."

Sista meningen på sidan 3 kompletteras med följande:

"Kommunen är positiv till att en intresseförening för de kommersiella och ideella aktörerna i området samordnar evenemang."

Under förutsättning av kommunfullmäktiges beslut enligt ovan, uppdrar kommunstyrelsen till stadsdirektören att samordna kommunens insatser enligt programmet.

Yrkanden

Cathrin Bergensträhle (M) yrkade, med instämmande av Jan-Eric Jansson (KD), Gunilla Grudevall-Steen (L) och Hans Peters (C), Magnus Söderström (MP), Rolf Wasteson (V), Shahin Malak (NL) och Lena Rönnerstam (S), bifall till kommunstyrelsens förslag.

Beslutsgång


Kommunfullmäktige beslutade i enlighet med Cathrin Bergensträhles yrkande.

Protokollsanteckningar

Rolf Wasteson lät anteckna följande för Vänsterpartiets fullmäktige-grupp.

"Det är utmärkt att kommunen tar ett samlat grepp över hur naturreservaten ska förvaltas och utvecklas. Tyvärr kan man dock notera att just vården av naturen och naturvärdena kommer i skymundan i programmet.

Noteras kan också en av punkterna för Velamsund, den om djurhållning. Det stämmer att det funnits djurhållning i Velamsund länge och att det förutom att hålla landskapet öppet också bedrivits i form av en mycket bra och uppskattad daglig verksamhet. Tyvärr kan vi konstatera att denna verksamhet, och djurhållningen, i praktiken lagts ned. Avtalet med djurhållaren är uppsagt. Att nu punkten ändå finns med i programmet ger en förhoppning om att verksamheten kan ges en fortsättning."

Ordförandes signatur 6	Justerandes signatur	Utdragsbestyrkande 
---------------------------	----------------------	---

Natur- och kulturresevat för skydd av områden

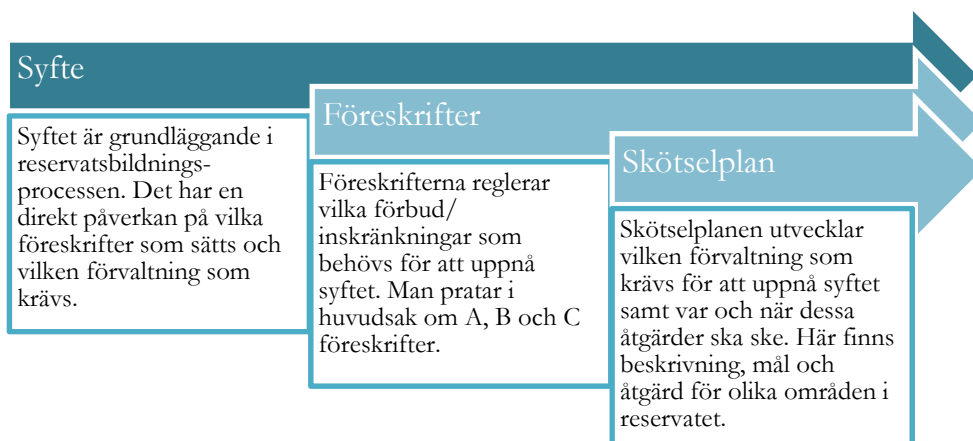
Val av områdesskydd

Natur- och kulturresevat är två typer av områdesskydd enligt 7 kap. miljöbalken. Naturresevat bildas enligt 4-6 §§ medan kulturresevat bildas enligt 9 §. Båda typerna av skydd kan användas för att bevara både natur- och kulturvärden men huvudsyftet bör avgöra vilket områdesskydd som väljs.

Naturresevat inrättas av kommun eller länsstyrelse och det centrala ansvaret ligger hos Naturvårdsverket. Det innebär att Naturvårdsverket tar fram vägledningar och ger stöd till kommuner och länsstyrelser i deras arbete med områdesskydd. Naturvårdsverket har också rätt att överklaga tillstånd, dispenser och upphävanden avseende bl.a. naturresevat. När det gäller kulturresevat kan även de inrättas av kommun eller länsstyrelse men där ligger det centrala ansvaret hos Riksantikvarieämbetet. Oavsett om kommun eller länsstyrelse har inrättat resevatet gäller samma starka skydd, ett kommunalt resevat har alltså inte ett lägre skydd än ett resevat inrättat av länsstyrelsen.

Ett natur- eller kulturresevat inrättas för att skapa ett definitivt skydd och åtgärder som motverkar skyddet ska endast tillåtas i undantagsfall. Processen att bilda resevat är lång med förhandlingar, samråd, beslut och eventuella överklaganden. Om ett akut hot uppstår mot ett område där det är aktuellt att bilda resevat kan kommunen meddela ett interimistiskt förbud. Det betyder att ingen utan kommunens tillstånd får utföra de åtgärder som det interimistiska förbudet beskriver.

Syftet, föreskrifter och skötselplan



Figur 1. Det finns tre huvudsakliga delar i reservatsprocessen som är viktiga ha med sig tidigt vid reservatsbildningen. Syftet följer med genom hela processen och sätter ramarna för vilka föreskrifter som ska finnas samt hur området ska förvaltas.

Syftet med reservatet ska utgå från skälen för beslutet att bilda reservat, dvs. de natur-, kultur- eller friluftsvärden som motiverar ett skydd. Syftet är grundläggande i reservatsbildningsprocessen och avgörande för vilka föreskrifter som beslutas. Redan inledningsvis bör det vara tydligt vad syftet med reservatet är och hur det ska uppnås.

Syfte för att bilda naturreservat:

- bevara biologisk mångfald
- vårda och bevara värdefulla naturmiljöer
- tillgodose behov av områden för friluftslivet
- skydda, återställa eller nyskapa värdefulla naturmiljöer eller livsmiljöer för skyddsvärda arter

Syfte för att bilda kulturreservat:

- bevara värdefulla kulturpräglade landskap

Till varje reservatsbeslut hör föreskrifter och en skötselplan. Föreskrifterna är styrande och meddelas för att syftet med reservatet ska uppnås. De delas in i A, B och C-föreskrifter och sätter även ramarna för förvaltningen av området. Vilka åtgärder som ska göras var och när preciseras sedan i skötselplanen. Mer information om detta finns längre ner i dokumentet.

Gränsen

Gränsen för ett reservat är definitiv och inga åtgärder som strider mot reservatets föreskrifter och syfte får vidtas innanför den. Gällande gräns finns på beslutskartan till reservatet samt i Länsstyrelsens naturvårdsregister som förs i databasen VIC Natur. Gränsen för ett reservat gäller även om den ännu inte blivit markerad i fält.

Dubbla områdesbestämmelser ska undvikas, t.ex. att både inrätta reservat och anta en detaljplan på samma område. Enligt 7 kap. § 8 miljöbalken får ett beslut om naturreservat inte strida mot detaljplan eller områdesbestämmelser enligt plan- och bygglagen. Vid nybildande av reservat bör man därför upphäva tidigare detaljplaner på området alternativt göra en ändring så att bestämmelserna överensstämmer. Finns det däremot ett reservat på platsen är det inte möjligt att anta en detaljplan som strider mot reservatets bestämmelser. Skulle det ändå mot förmodan finnas två typer av områdesbestämmelser på samma plats är det den som först beslutats som gäller. Ett område kan däremot ha flera typer av områdesskydd, t.ex. strandskydd, Natura2000 och naturreservat.

Upphävande av gällande beslut

Ett beslut som innebär en ändring av syftet eller en mildring av någon föreskrift betraktas som ett upphävande. För att helt eller delvis upphäva ett beslut som fattats enligt 7 kap. 4-6 §§ miljöbalken krävs det synnerliga skäl. Detta omfattar reservatets skäl, syfte, A- och B-föreskrifter och områdets geografiska avgränsning.



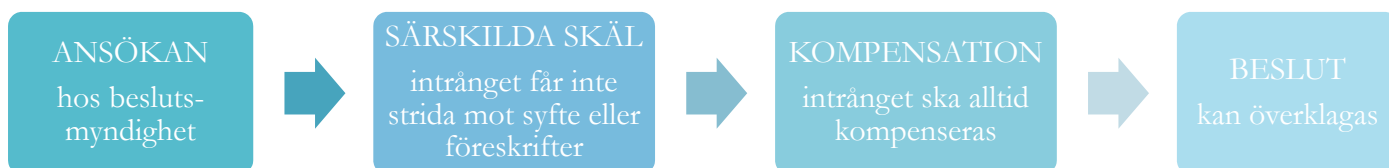
Synnerliga skäl är ett mycket starkt krav och svårt att uppnå. Tätortsutveckling är t.ex. inte ett synnerligt skäl. Naturvårdsverket ger i sin vägledning bland annat dessa exempel på när synnerliga skäl kan anses finnas:

- om ett reservatsbeslut ersätts av ett annat beslut som innebär ett motsvarande eller starkare områdesskydd, eller om en föreskrift inte längre behövs för att uppnå/tillgodose syftet med reservatet
- om ett reservatsbeslut väsentligen motverkar Sveriges internationella åtaganden, t.ex. genom EU:s art- och habitatdirektiv

Synnerliga skäl kan också vara något som är av nationell angelägenhet. Som exempel kan nämnas när Arlanda skulle bygga ut en ny bana vilket krävde ett upphävande av ett reservat. För att kompensera fick kommunen då bilda ett nytt naturreservat på annan plats.

Dispens

Undantag från föreskrifter som är utformade som ett förbud kräver en dispens. Föreskrifter som är utformade som ett förbud utan beslutsmyndighetens tillstånd kräver tillstånd.



Kommunen får i undantagsfall meddela dispens från förbud eller föreskrifter. Utgångspunkten ska dock vara att åtgärder som omfattas av ett förbud inte ska vara tillåtna. För att dispens ska kunna meddelas ska det finnas särskilda skäl och dispensen får endast ges om det är förenligt med förbudets eller föreskriftens syfte.

Enligt 7 kap. 7 § miljöbalken får beslut om dispens endast meddelas om intrånget i naturvärdet (eller andra värden) kompenseras i skälig utsträckning. Men det är viktigt att komma ihåg att kompensationsåtgärderna i sig inte kan vara ett särskilt skäl.

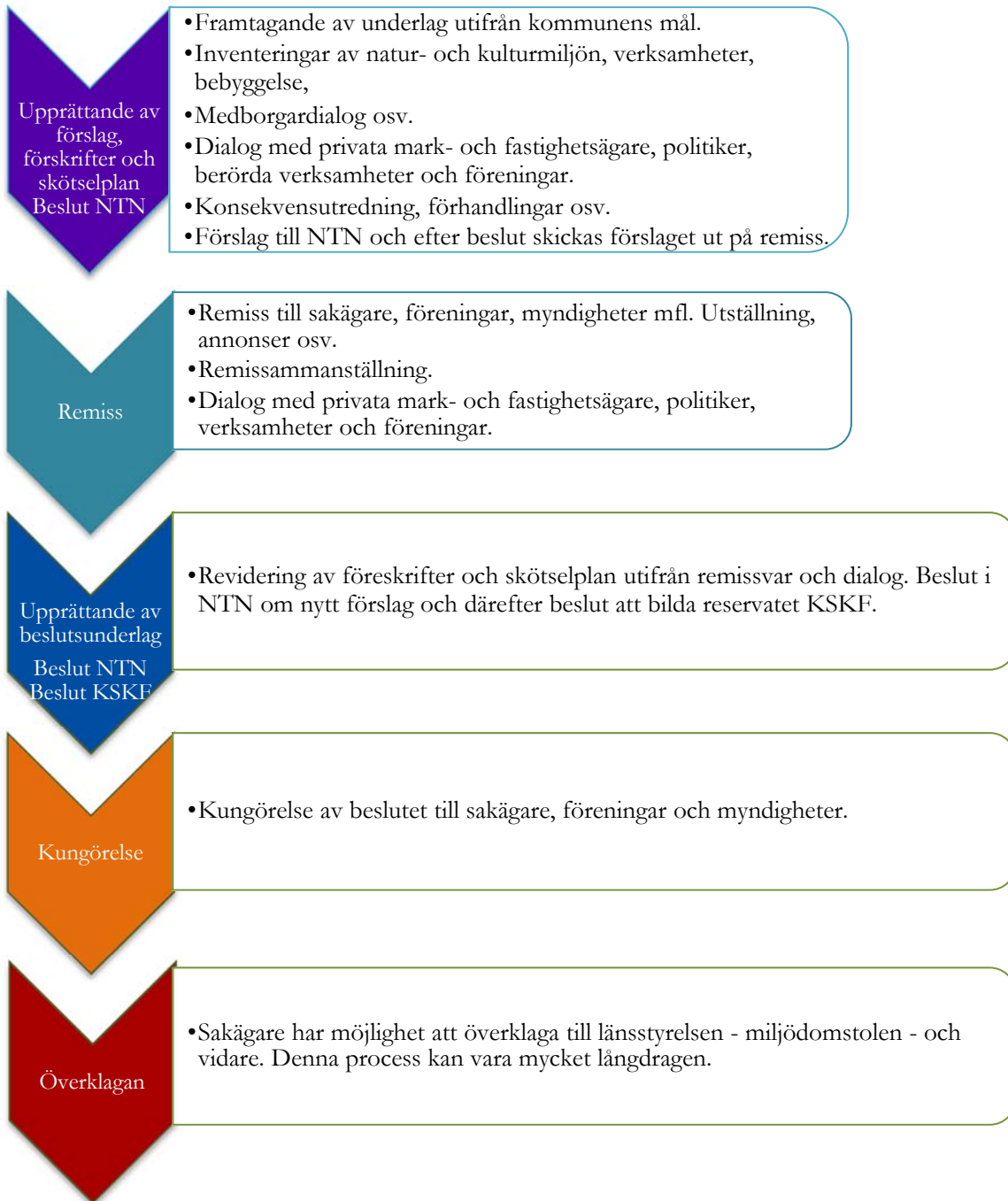
Bilagor

1. Reservatsbildningsprocessen och nulägesbeskrivning
2. Närmare förklaring av föreskrifter och skötselplan

Referens: Informationen är hämtad från Naturvårdsverkets och Riksantikvarieämbetets vägledningar gällande natur- och kulturresevat.





Bilaga I.

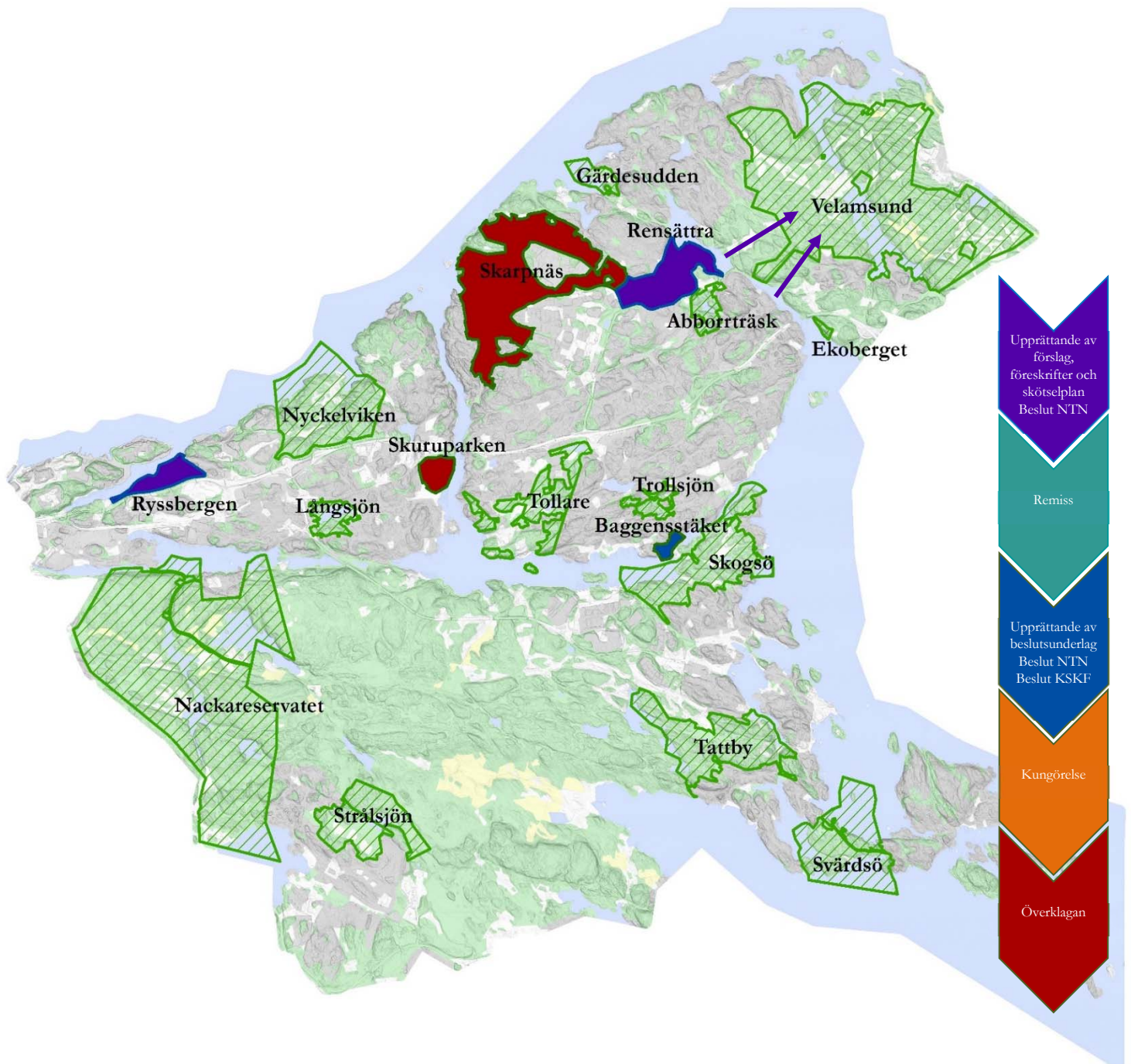
Reservatsbildningsprocessen



Nulägesbeskrivning för reservatsbildningsprocessen i Nacka kommun

Beräknad tidsplan för reservatsbildningar och för revidering av föreskrifter och skötselplaner:

Skuruparken	<p>2016 Överklagan, Europadomstolen Interimistiskt beslut</p> <p>2016 Överklagan Kungörelse, Länsstyrelsen i Stockholms län</p>	
Skarpnäs	<p>2016 Överklagan Kungörelse, Länsstyrelsen i Stockholms län</p>	
Baggensstäket	<p>2017 vår – Upprättande beslutsunderlag reviderat förslag till föreskrifter och skötselplan. Beslut KF och kungörelse</p>	
Rensättra	<p>2017 vår – upprättande av förslag föreskrifter samt skötselplan. Beslut NTN samt remiss.</p> <p>2017 höst – sammanställning av remissyttranden.</p> <p>2018 Upprättande beslutsunderlag reviderade föreskrifter och skötselplan. Beslut KF kungörelse</p>	
Ryssbergen	<p>2017 fortsatt arbete med inventeringar, medborgardialog mm.</p> <p>2018 upprättande av förslag föreskrifter samt skötselplan. Beslut NTN samt remiss. Tidsplanen är beroende av detaljplanearbetet i området.</p> <p>2019 Upprättande beslutsunderlag reviderade föreskrifter och skötselplan. Beslut KF kungörelse. Tidsplanen är beroende av detaljplanearbetet i området.</p>	
Velamsunds naturreservat	<p>2017 förberedelser inför nytt beslut påbörjas</p> <p>2019 beräknat upprättande beslutsunderlag reviderade föreskrifter och skötselplan. Beslut KF kungörelse</p>	
Skogsö naturreservat	<p>2017 förberedelser inför nytt beslut påbörjas sen höst</p> <p>2019 beräknat upprättande beslutsunderlag reviderade föreskrifter och skötselplan. Beslut KF kungörelse</p>	
Nyckelvikens naturreservat	<p>2018 förberedelser inför beslut om utvidgning av reservatet</p> <p>2020 beräknat upprättande beslutsunderlag reviderade föreskrifter och skötselplan. Beslut KF kungörelse</p>	



Nackas natur och friluftsområden. Gröna - befintliga reservat i Nacka kommun som vunnit laga kraft. Nackareservatet förvaltas av Stockholms stad och Ekoberget av länsstyrelsen. Övriga reservat förvaltas av Nacka kommun. De områden som är färgade randigt är i olika skeden av reservatsbildningsprocessen. Erstavik ägs av en privat fastighetsägare (fideikommiss) och här gäller allemansrätten.



Bilaga 2.

Närmare förklaring av föreskrifter och skötselplan

A-föreskrifter beslutas med stöd av 7 kap. 5 § miljöbalken

Föreskrifterna riktar sig till ägare och innehavare av särskild rätt till fastighet (sakägare) och är den inskränkning i rätten att använda mark- och vattenområden som behövs för att uppnå reservatets syfte. Dessa föreskrifter är obligatoriska och kan t.ex. vara förbud mot bebyggelse, upplag, schakt, dikning, användning av bekämpningsmedel mm.

B-föreskrifter beslutas med stöd av 7 kap. 6 § miljöbalken

Föreskrifterna riktar sig sakägare och förpliktigar dem att tåla intrång. Detta kan t.ex. vara att det inom området anläggs parkeringsplatser, vandringsleder, utförs betesdrift, slätter, gränsmarkering, informationsskyltning mm. Det är B-föreskrifterna som sätter ramarna för förvaltningen.

C-föreskrifter beslutas med stöd av 7 kap. § 30 miljöbalken

Föreskrifterna riktar sig till både ägare och innehavare av särskild rätt till fastighet (sakägare) samt till allmänheten och är så kallade ordningsföreskrifter. Dessa föreskrifter kan reglera sådant som annars är tillåtet enligt allemansrätten men där begränsningar behövs för att tillgodose syftet med reservatet, t.ex. tältning, koppeltvång på hund, cykla, rida och uppsättning av orienteringskontroller. Till skillnad från de andra föreskrifterna gäller C-föreskrifterna direkt efter beslut, även om det överklagas.

Skötselplanen

Skötselplanen hänger tätt ihop med reservatets syfte och föreskrifter. Skötselplanen beskriver de åtgärder som behöver vidtas i området för att syftet med reservatet ska kunna uppnås. Förvaltaren av reservatet får inte utföra åtgärder som saknar stöd i B-föreskrifterna. I skötselplanen finns vanligen en beskrivande del samt en del med mål och åtgärder.

Mer information finns i vägledningarna på naturvårdsverkets hemsida
<http://www.naturvardsverket.se/Stod-i-miljoarbetet/Vagledning/Skyddad-natur/Naturresevat/Process-att-bilda-naturresevat/#planera>