




### PLANBESTÄMMELSER

Följande gäller inom områden med nedanstående beteckningar. Där beteckning saknas gäller bestämmelsen inom hela planområdet. Endast angiven användning och utformning är tillåten.

### GRÄNSBETECKNINGAR

-  Linje ritad 3 meter utanför planområdets gräns
-  Användningsgräns
-  Egenskapsgräns

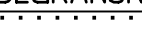
### ANVÄNDNING AV KVARTERSMARK

-  Förskola/skola

### UTNYTTJANDEGRAD

- e** Största tillåtna byggnadsarea är 750 m<sup>2</sup>.


### BEGRÄNSNING AV MARKENS BEBYGGANDE

-  Marken får inte bebyggas
- u** Marken skall vara tillgänglig för dike alternativt underjordiska ledningar.


### MARKENS ANORDNANDE

- n<sub>1</sub>** Befintliga träd får inte fällas.
- n<sub>2</sub>** Naturmark skall bevaras. Marklov krävs för fällning av friska träd med en diameter större än 15 cm, mätt 1,3 m ovan mark.

Dagvatten skall så långt som möjligt infiltreras inom planområdet.

- parkering** Parkeringsplats med angöring skall finnas
-  Uffart får inte anordnas

### PLACERING, UTFORMNING, UTFÖRANDE

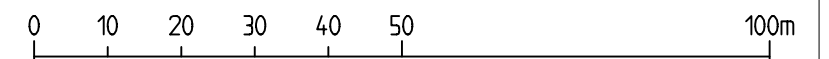
-  Byggnadshöjd
- I** Högsta antal våningar

### ADMINISTRATIVA BESTÄMMELSER

Genomförandetiden slutar 5 år efter det att planen vunnit laga kraft.

## ANTAGANDEHANDLING

Skala 1:1000



Detaljplan för del av Bo 1:133

## FÖRSKOLA VID BOO GÅRDS SKOLA

Nacka kommun

ENKELT PLANFÖRFARANDE

Miljö & Stadsbyggnad i oktober 2003

Till planen hör:  
Plan- och genomförande  
beskrivning  
Miljökonsekvensbeskrivning

Micaela Lavonius  
Planchef

Per Jerling  
Planarkitekt

ONB 139/2001 214

Antagen av ONB.....  
Laga kraft.....

