


ÄNDRADE PLANBESTÄMMELSER

TILLKOMMANDE PLANBESTÄMMELSER

Gränser

 Gräns för ändringen

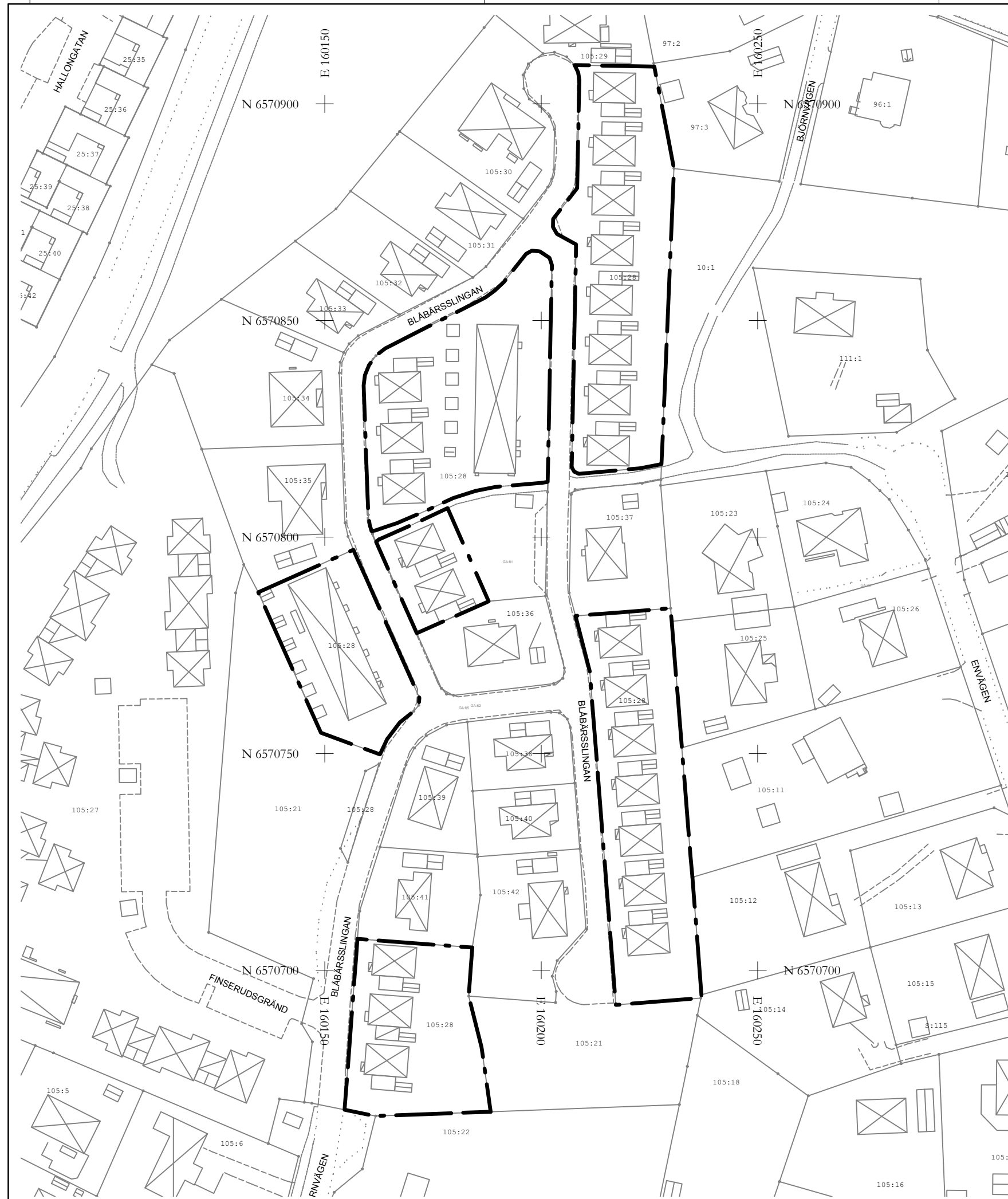
Administrativa bestämmelser

Genomförandetiden är 5 år från det datum ändringen vinner laga kraft, 4 kap 21 §

UTGÅENDE PLANBESTÄMMELSER

P 4.5 Huvudbyggnad skall placeras minst 4,5 meter från tomtgräns. Gårdsbyggnad får, där så prövas lämpligt och efter grannes medgivande, placeras närmare tomtgräns.

Grupphus Endast grupphusbebyggelse



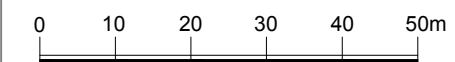
SAMRÅDSHANDLING

UPPLYSNINGAR:







Handlingarna ska läsas tillsammans med Detaljplan för sydvästra Hedvigslund i Älta, Nacka kommun (dp 96)

Planen är upprättad enligt plan- och bygglagen PBL (2010:900) enligt dess lydelse efter den 1 januari 2015

Koordinatsystem: SWEREF 99 18 00
Höjdsystem: RH2000



Skala 1:1000 A3

TECKENFÖRKLARING	
	Fastighetsgräns
	393:10 Fastighetsbeteckning
	Väggkant
	GC-bana
	Takfot karterad byggnad från primärkartan
	Skärmtak

Utdrag ur primärkartan, Älta 105:28
Koordinatsystem: SWEREF 99 18 00
Höjdsystem: RH 2000

Upprättad: 2017-08-04

105:1 Fastighetsindelningen i kartan har inte rättsverkan, jämför mot beslut i lantmäterihandlingar

Ändring av del av detaljplan för sydvästra Hedvigslund (dp 96), för del av fastigheten Älta 105:28 i Älta Nacka Kommun
Planenheten i december 2017

Angela Jonasson
Tillförordnad planchef

Linnéa Forss
Planarkitekt

Till planen hör:
Plankarta
Planbeskrivning
Fastighetsförteckning

MSN 2017/93

Antagen av MSN _____

Laga kraft _____