




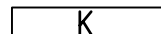
## PLANBESTÄMMELSER

Följande gäller inom områden med nedanstående beteckningar. Där beteckning saknas gäller bestämmelsen inom hela planområdet. Endast angiven användning och utformning är tillåten.



## GRÄNSBETECKNINGAR

-  Linje ritad 3 meter utanför planområdets gräns
-  Användningsgräns
-  Egenskapsgräns



## ANVÄNDNING AV KVARTERSMARK

-  K Kontor

## BEGRÄNSNING AV MARKENS BEBYGGANDE

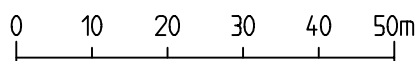
-  Marken får inte bebyggas, med undantag av plank på markerad del
-  Marken skall vara tillgänglig för allmän gång- och cykeltrafik

## PLACERING, UTFORMNING, UTFÖRANDE

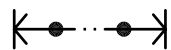
-  p Marken skall anordnas för parkering
-  pl Marken skall anordnas som planerat skyddsområde, befintliga träd skall bevaras.

Dagvatten skall omhändertagas lokalt.

Skala 1:1000



## MARKENS ANORDNANDE

-  Plank med en höjd på 1,5-1,8 meter skall finnas

-  Ulfart får inte anordnas

## ADMINISTRATIVA BESTÄMMELSER

Marklov krävs för fällning av träd med en diameter större än 0,15 m på en höjd av 1,3 m.

Genomförandetiden slutar 10 år efter det att planen vunnit laga kraft

## ANTAGANDEHANDLING

MSN 2007/30 214 (tidigare ONS 2003/88 214)

Detaljplan för  
**del av SICKLAÖN 118:2, vid Nysätravägen**  
 på Sicklaön, Nacka Kommun  
 ENKELT PLANFÖRFARANDE

Planenheten september 2004, reviderad oktober 2006, och januari 2007

Micaela Lavonius  
 Planchef

Therese Martinsson  
 Planarkitekt

Antagen av MSN.....  
 Laga kraft.....