





 Föreslagen kvartersmark inom strandskydd

 Område för anläggning i vatten enligt miljödom daterad 20051004 Mål nr M 30319-04

 Utredningsområde för naturreservat

 Gräns för kvartersmark och vattenområde för bryggor  
 Strandskyddsgräns

 Allmänt tillgängliga stråk

# TOLLARE NACKA

## Underlag för upphävande av strandskydd

Karta 5

Tollare Nacka  
 A00-00  
 SKALA 1:4000  
 2007-03-07